



REPUBLIKA E SHQIPËRISË  
DREJTORIA E PLANIFIKIMIT DHE ZHVILLIMIT TË TERRITORRIT

RELACION

**OBJEKTI :**

***“PËR PERDITESIM NË LISTËN E INVENTARIT, MIRATUAR ME VKM-NË NR.108, DATË 17.02.2010 “PËR MIRATIMIN E LISTËS PËRFUNDIMTARE TË PRONAVE TË PALUAJTSHME PUBLIKE, SHTETËRORE QË TRASFEROHEN NË PRONËSI OSE NË PËRDORIM TË KOMUNËS KURJAN, BASHKIA ROSKOVEC”***

Në mbështetje të Ligjit Nr. 139/2015, datë 17.12.2015 “Për Vetëqeverisjen Vendore” neni 54, shkronja k); Ligjit Nr.8743, datë 31.07.2000 për “Pronat e paluajtshme të shtetit” (i ndryshuar); Ligjit Nr. 8744, datë 22.02.2001 për “Transferimin e pronave të paluajtshme publike të shtetit në njësitë e qeverisjes vendore” (i ndryshuar); Vendimit të Këshillit të Ministrave Nr. 500, datë 14.08.2001 për “Inventarizimin e pronave të paluajtshme shtetërore dhe transferimin në njësitë e qeverisjes vendore” (i ndryshuar), Udhëzimit të Ministrit të Pushtetit Vendor nr. 3, datë 18.07.2002 për “Inventarizimin e pronave të paluajtshme të shtetit nga njësitë e qeverisjes vendore”, të ligjit 20/2020 “Për Përfundimin e Proceseve Kalimtare të Pronësisë në Republikën e Shqipërisë” neni 35

**Ju paraqesim për dëgjuesë dhe diskutim si më poshtë**

Përditësimin e listës së inventarit të pronave të paluajtshme shtetërore që ndodhen në territorin e Njësisë Administrative Kurjan, Bashkia Roskovec miratuar me VKM-në nr.108, datë 17.02.2010 “Për miratimin e listës përfundimtare të pronave të paluajtshme publike, shtetërore që transferohen në pronësi ose në përdorim të Komunës Kurjan, Qarku Fier”, ketij inventari do ti shtohet dhe perditësohen 35 prona të llojit kullota , tokë pa frutë (moçal ) dhe truall të ndodhura në territorin e katër fshatrave Kurjan , Mbers , Vlosh dhe Ngjeqar , Njësia Administrative Kurjan. Bashkia Roskovec .

Bashkia Roskovec duke marrë shkasë nga përcaktimet ligjore të ligjit 20/2020 “Për Përfundimin e Proceseve Kalimtare të Pronësisë në Republikën e Shqipërisë” neni 35 , nga kërkesat e qytetarëve për marrje me qera për këto pasuri etj , ka nisur procedurën për

përditësimin e inventarit të pronave publike të Njësisë Administrative Kurjan që në fokus ka pronat të llojit kullotë por jo vetëm .

**Bashkëngjitur :**

*-Planvendosjet për pronat e evidentuara të cilat do të përfshihen në këtë proces*

**KRYETAR**  
**Majlinda Buri**

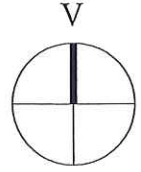
# BASHKIA ROSKOVEC

## NJËSIA ADMINISTRATIVE KURJAN

### PLANVENDOSJE PASURIE ( Per inventarizim )

Emri KULLOTE Fshati Kurjan

Pasuria Nr. 522/3



Zona kadastrale 2336 Indeksi i hartës

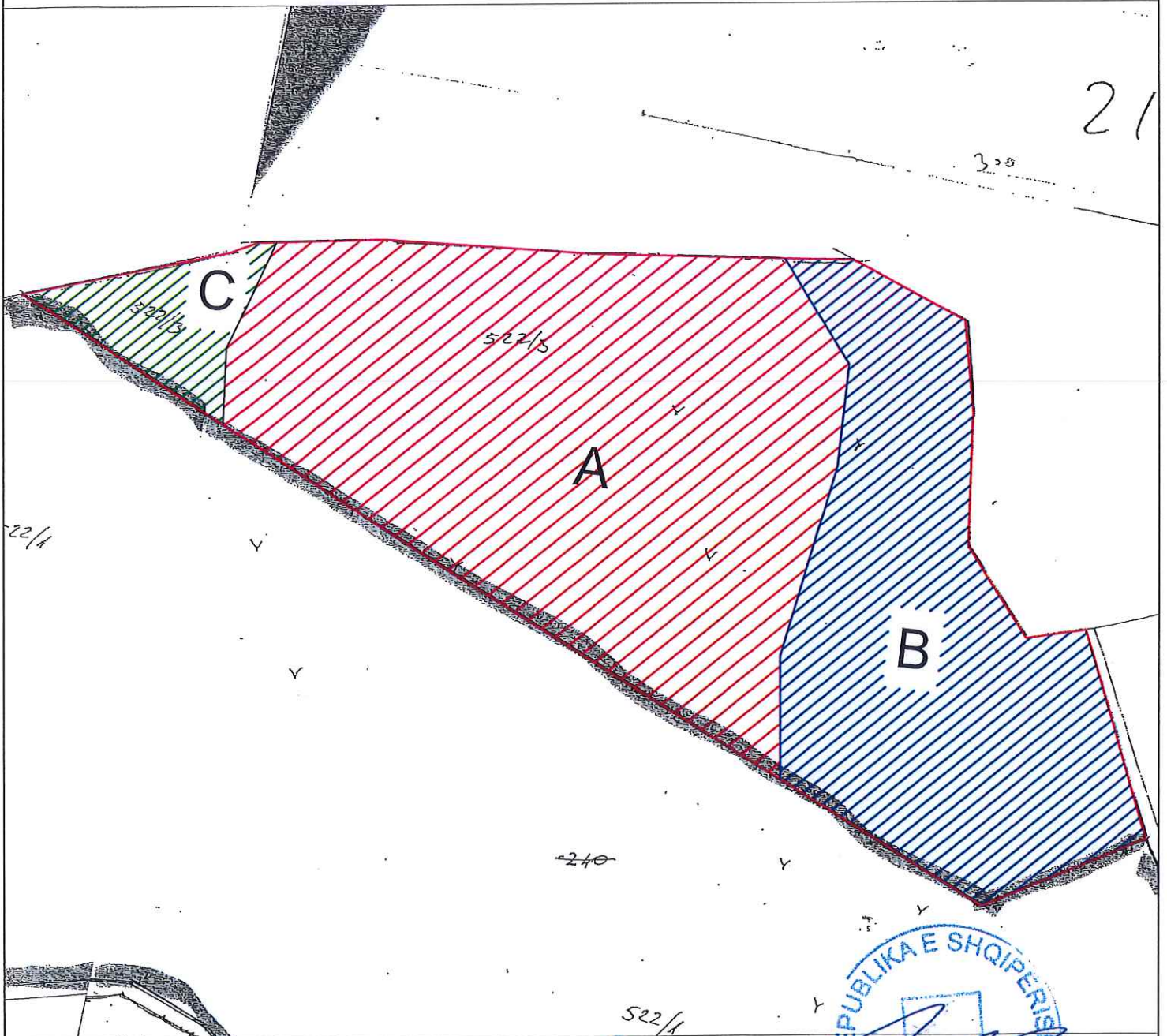
K-34-112-( 216-B )

Shkalla.1:2500

Sip - 63300m2 Ndahet : **A- 37100 m2 / Bashkia Roskovec**

**B - 22700 m2 / Shtet**

**C - 3500 m2 / Shtet**



P/Z.Menaxhimit të pronave  
Eldison KOÇAJI

D.P.Zh.T  
Eneida HOXHA



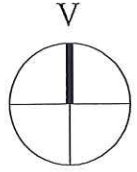
# BASHKIA ROSKOVEC

## NJËSIA ADMINISTRATIVE KURJAN

### PLANVENDOSJE PASURIE ( Per inventarizim )

Emri KULLOTE Fshati Kurjan

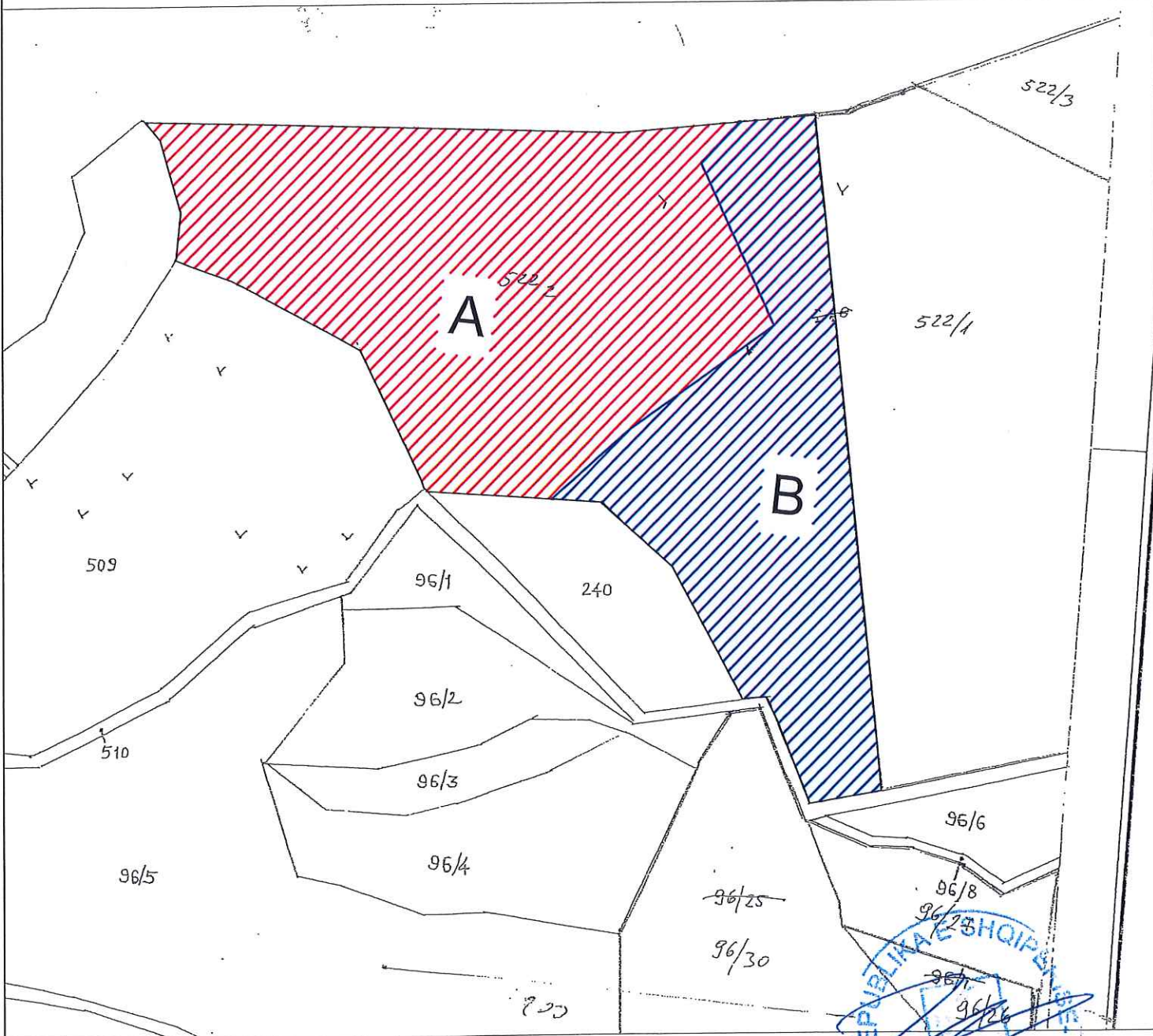
Pasuria Nr. 522/2



Zona kadastrale 2336 Indeksi i hartës K-34-112-( 216-B ) Shkalla.1:2500

Sip - 44000m2 Ndahet : **A- 27000 m2 / Bashkia Roskovec**

**B - 17000 m2 / Shtet**



P/Z.Menaxhimit të pronave  
Eldison KOCAQI

D.P.Zh.T  
Eneida HOXHA

**KRYETAR**  
MAJLINDA BUFI



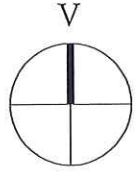
**BASHKIA ROSKOVEC**

**NJËSIA ADMINISTRATIVE KURJAN**

**PLANVENDOSJE PASURIE ( Per inventarizim )**

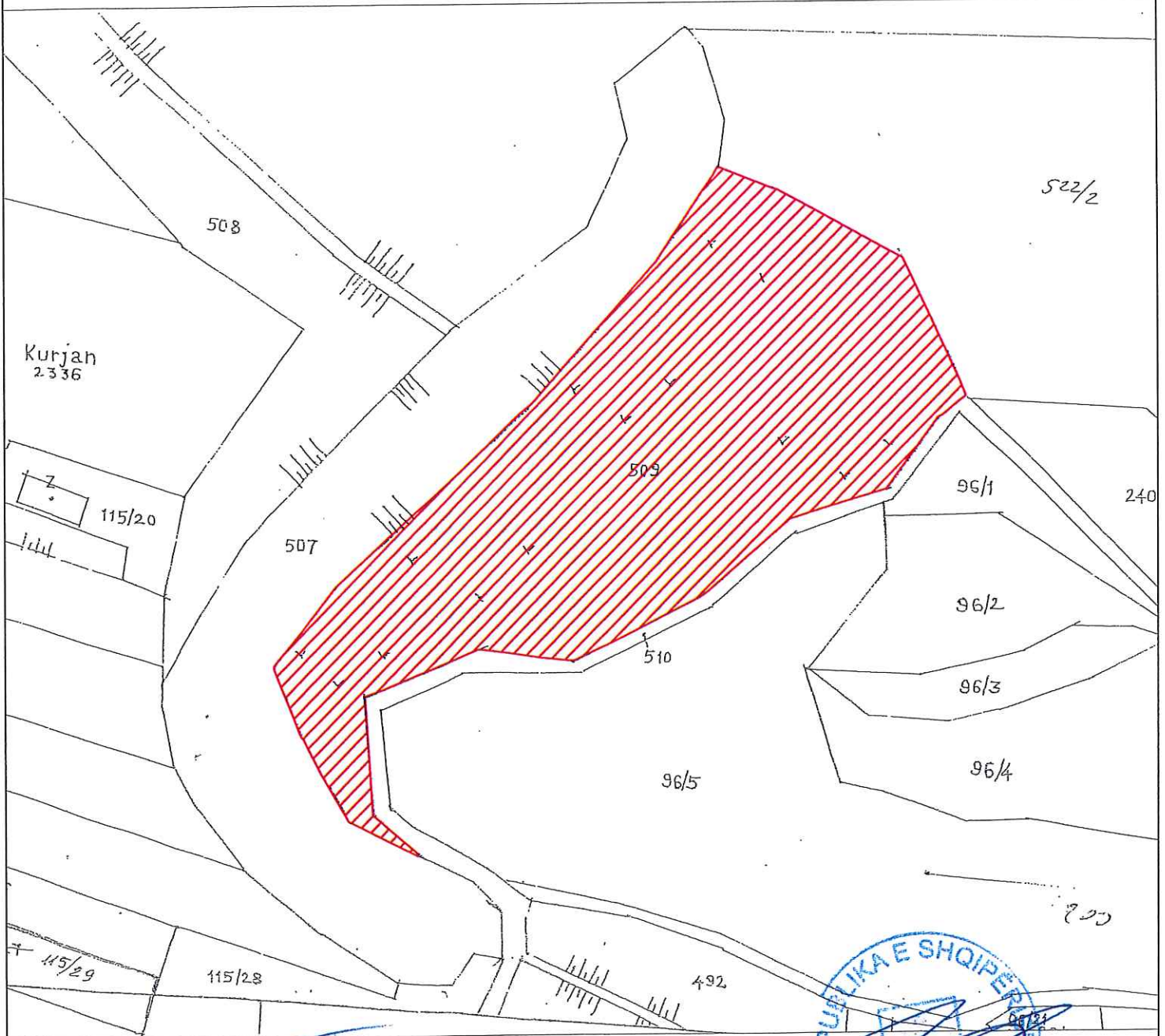
Emri KULLOTE Fshati Kurjan

Pasuria Nr. 509



Zona kadastrale 2336 Indeksi i hartës K-34-112-( 216-A ) Shkalla.1:2500

Sip - 30550 m2



**P/Z.Menaxhimit të pronave**  
**Eldison KOCAQI**

**D.P.Zh.T**  
**Eneida HOXHA**

**KRYETAR**  
**MAJLINDA BUFI**

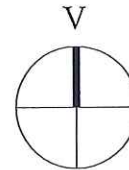
# BASHKIA ROSKOVEC

## NJËSIA ADMINISTRATIVE KURJAN

### PLANVENDOSJE PASURIE ( Per inventarizim )

Emri PF (Moçal) \_\_\_\_\_ Fshati Kurjan \_\_\_\_\_

Pasuria Nr. 501 \_\_\_\_\_

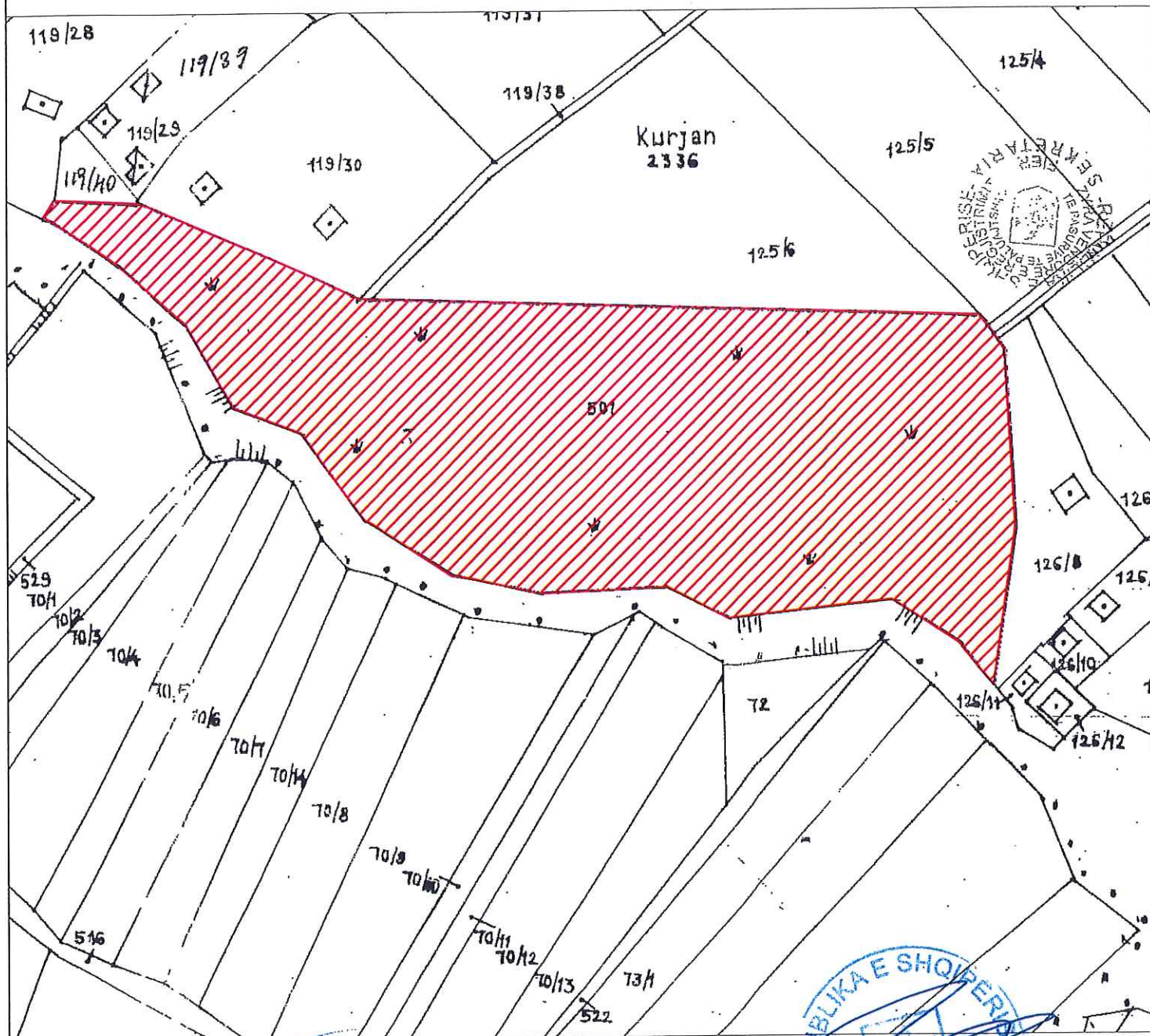


Zona kadastrale 2336 Indeksi i hartës \_\_\_\_\_

K-34-112-( 216-C ) \_\_\_\_\_

Shkalla.1:2500

Sip - 40062m2



P/Z. Menaxhimjt të pronave  
Eldison KOCAQI

D.P.Zh.T  
Eneida HOXHA



KRYETAR  
MAJLINDA BUFI

# BASHKIA ROSKOVEC

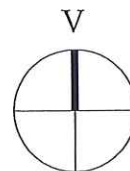
## NJËSIA ADMINISTRATIVE KURJAN

### PLANVENDOSJE PASURIE ( Per inventarizim )

Emri PF (Moçal)

Fshati Kurjan

Pasuria Nr. 500

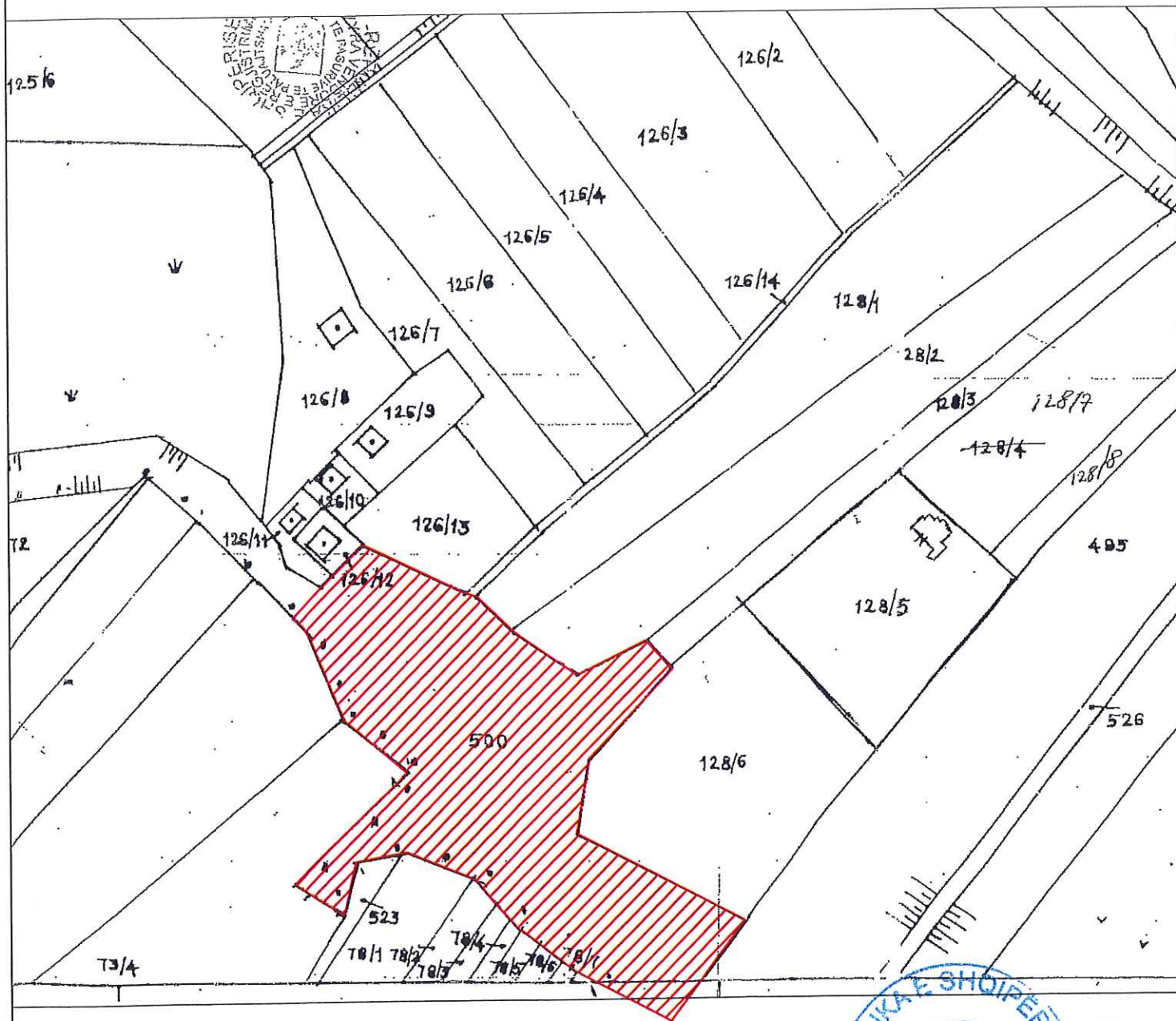


Zona kadastrale 2336 Indeksi i hartës

K-34-112-( 216-C )

Shkalla.1:2500

Sip - 16000 m2



P/Z.Menaxhimit të pronave  
Eldison KOÇAOI

D.P.Zh.T  
Eneida HOXHA



# BASHKIA ROSKOVEC

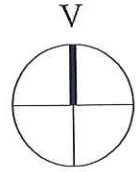
## NJËSIA ADMINISTRATIVE KURJAN

### PLANVENDOSJE PASURIE ( Per inventarizim )

Emri TRUALL

Fshati Kurjan

Pasuria Nr. 375/10

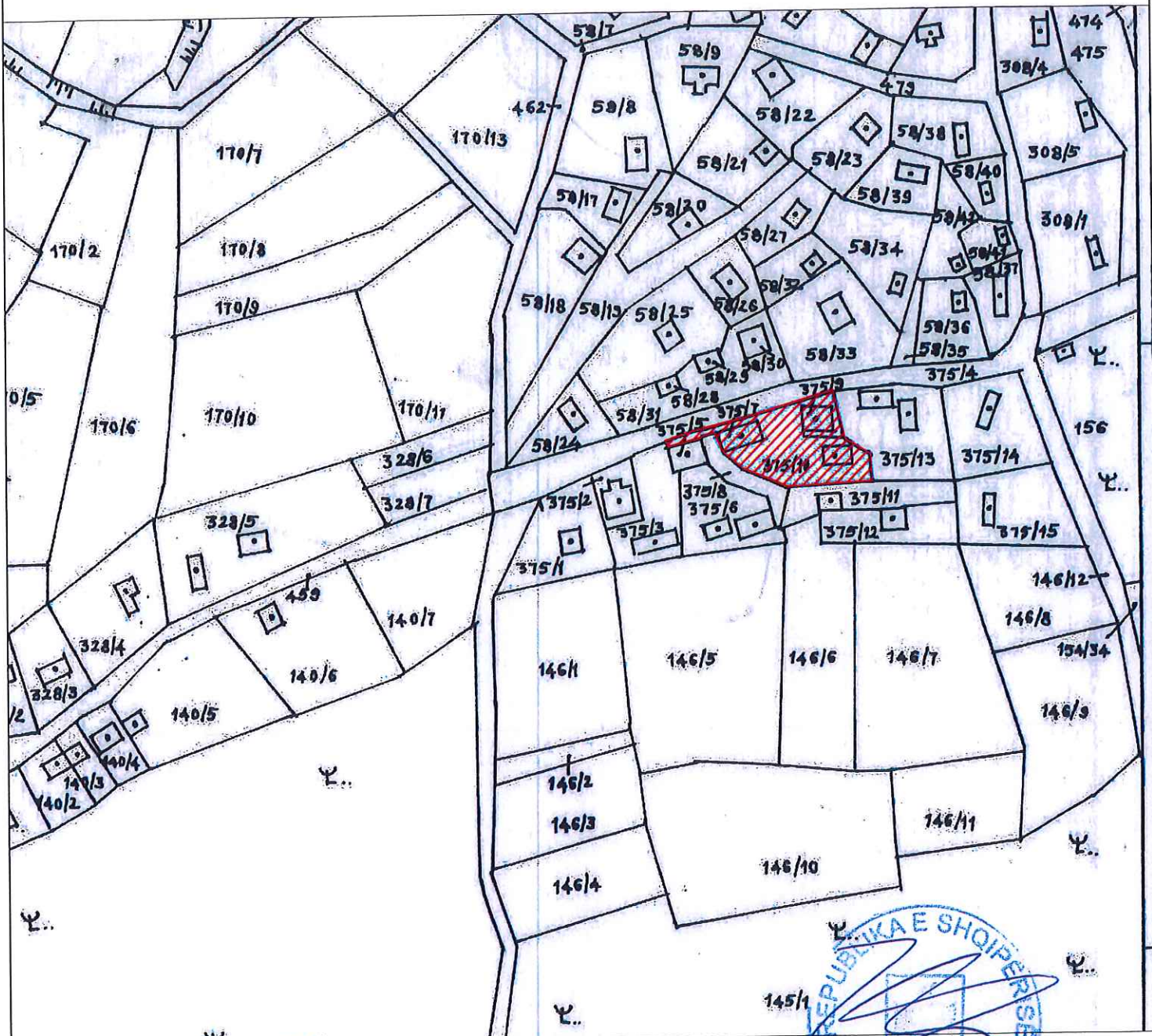


Zona kadastrale 2336 Indeksi i hartës

K-34-112-( 216-D )

Shkalla.1:2500

Sip - 1700 m2



P/Z. Menaxhimit të pronave  
Eldison KOCAQI

D.P.Zh.T  
Eneida HOXHA

KRYETAR  
MAJLINDA BUFI





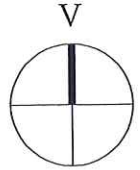
# BASHKIA ROSKOVEC

## NJËSIA ADMINISTRATIVE KURJAN

### PLANVENDOSJE PASURIE ( Per inventarizim )

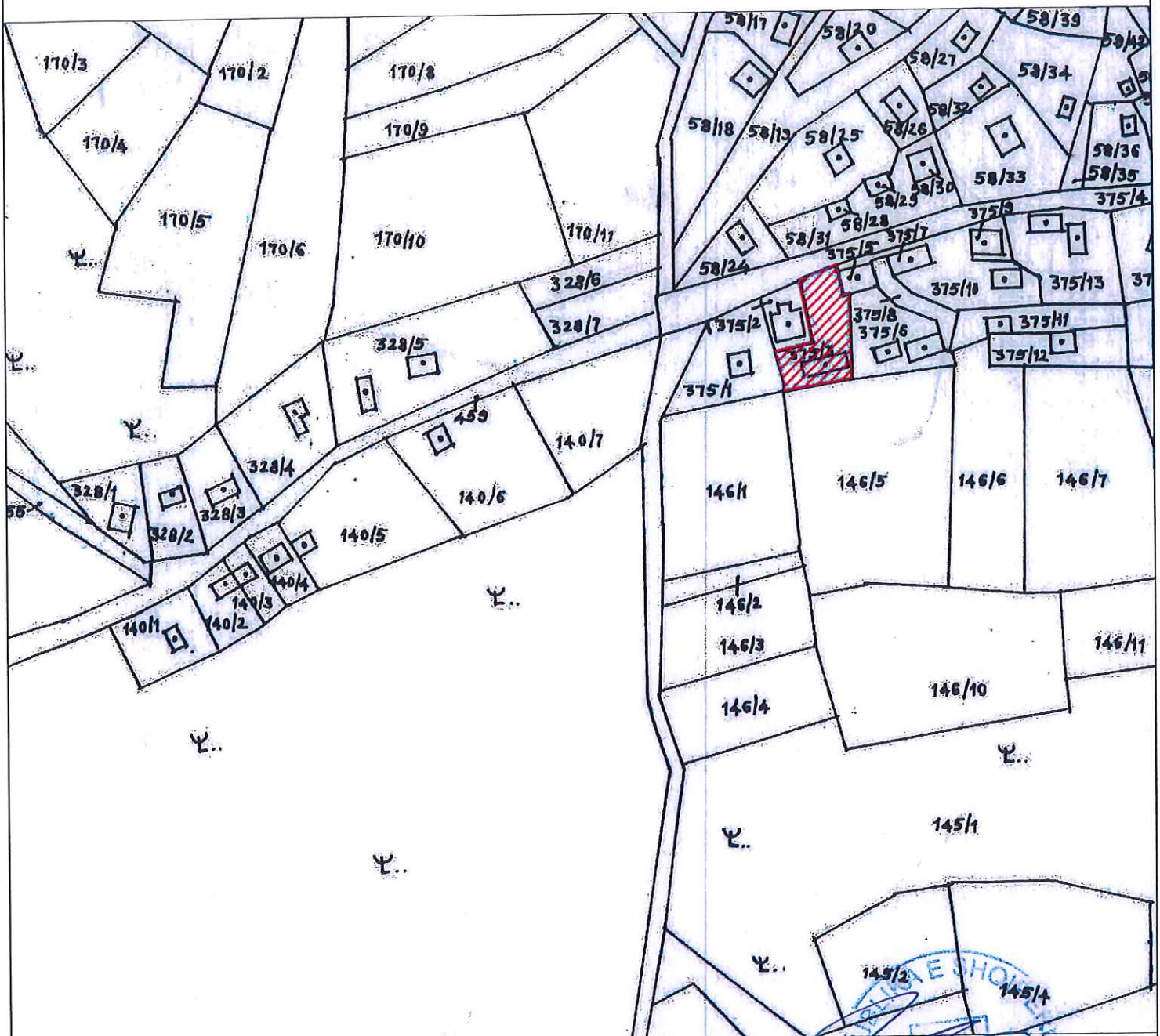
Emri TRUALL Fshati Kurjan

Pasuria Nr. 375/3



Zona kadastrale 2336 Indeksi i hartës K-34-112-( 216-D ) Shkalla.1:2500

Sip - 1000 m2



P/Z.Menaxhimit të prënave  
Eldison KOCAQI

D.P.Zh.T  
Eneida HOXHA

KRYETAR  
MAJLINDA BUEI

# BASHKIA ROSKOVEC

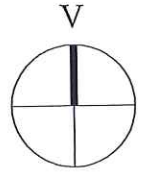
## NJËSIA ADMINISTRATIVE KURJAN

### PLANVENDOSJE PASURIE ( Per inventarizim )

Emri TRUALL

Fshati Kurjan

Pasuria Nr. 58/59

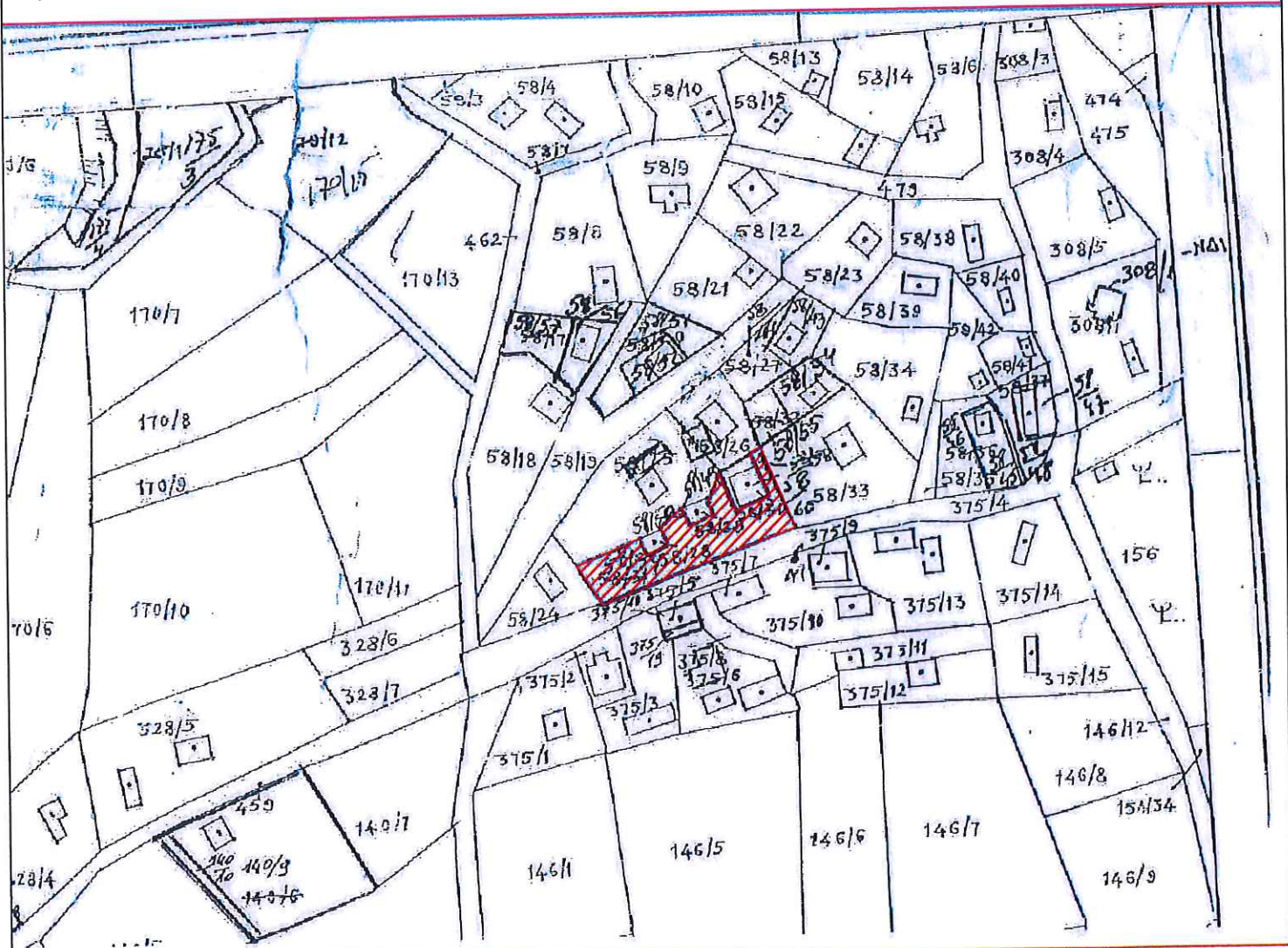


Zona kadastrale 2336 Indeksi i hartës

K-34-112-( 216-D )

Shkalla.1:2500

Sip - 1400 m2



P/Z. Menaxhimit të pronave  
Eldison KOCAQI

D.P.Zh.T  
Eneida HOXHA



# BASHKIA ROSKOVEC

## NJËSIA ADMINISTRATIVE KURJAN

### PLANVENDOSJE PASURIE ( Per inventarizim )

Emri TRUALL Fshati Kurjan

Pasuria Nr. 375/6

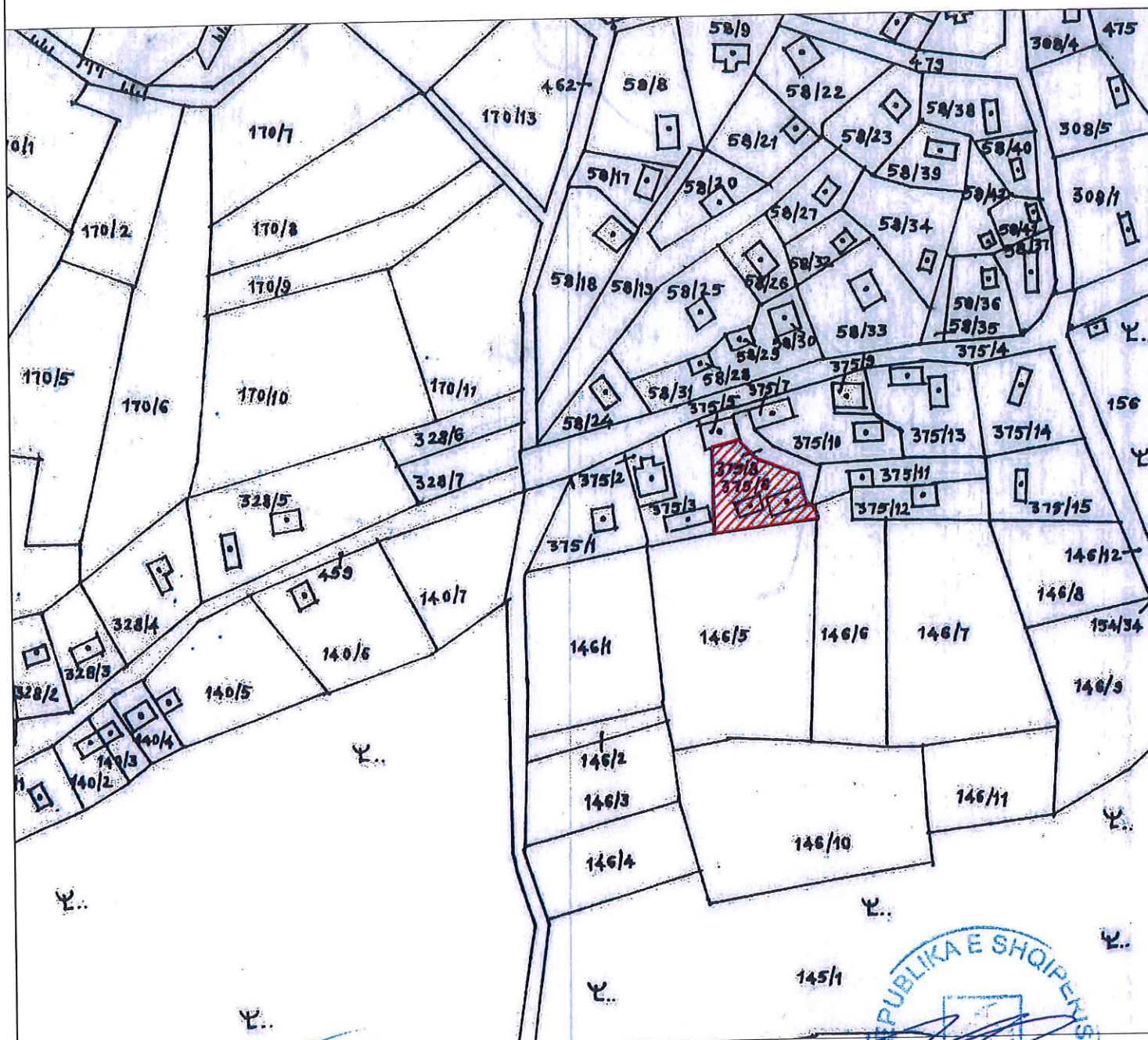


Zona kadastrale 2336 Indeksi i hartës

K-34-112-( 216-D )

Shkalla:1:2500

Sip - 1180 m2



P/Z. Menaxhimi të pronave  
Eldison KOCAQI

D.P.Zh.T  
Eneida NOXHA

KRYETAR  
MALLINDA BUTI



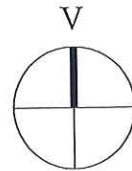
# BASHKIA ROSKOVEC

## NJËSIA ADMINISTRATIVE KURJAN

### PLANVENDOSJE PASURIE ( Per inventarizim )

Emri TRUALL Fshati Kurjan

Pasuria Nr. 373

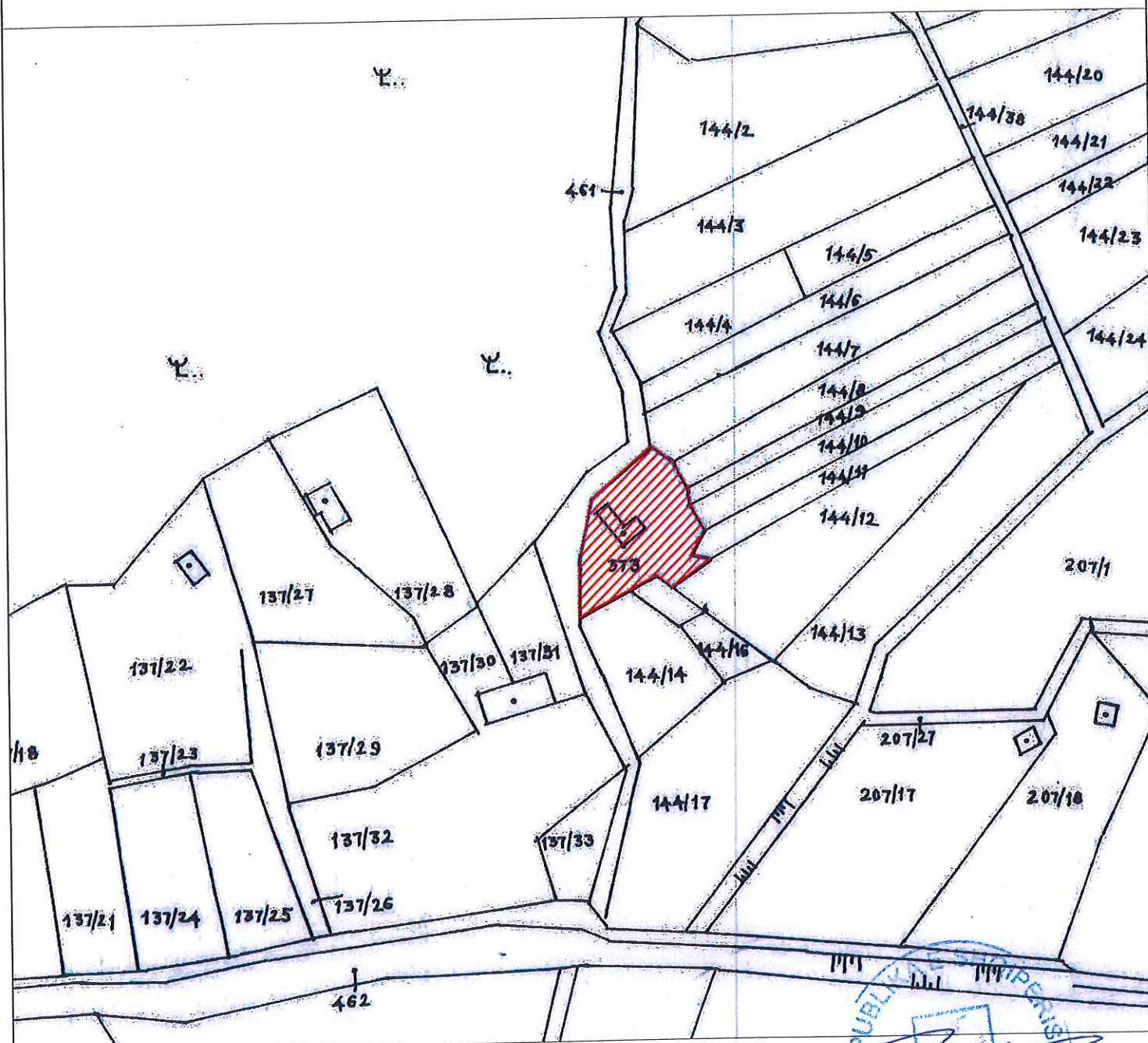


Zona kadastrale 2336 Indeksi i hartës

K-34-112-( 216-D )

Shkalla.1:2500

Sip - 2400 m2



P/Z.Menaxhimit të pronave  
Eldison KOCAQI

D.P.Zh.T  
Eneida HOXHA



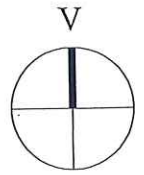
# BASHKIA ROSKOVEC

## NJËSIA ADMINISTRATIVE KURJAN

### PLANVENDOSJE PASURIE ( Per inventarizim )

Emri TRUALL Fshati Kurjan

Pasuria Nr. 137/38

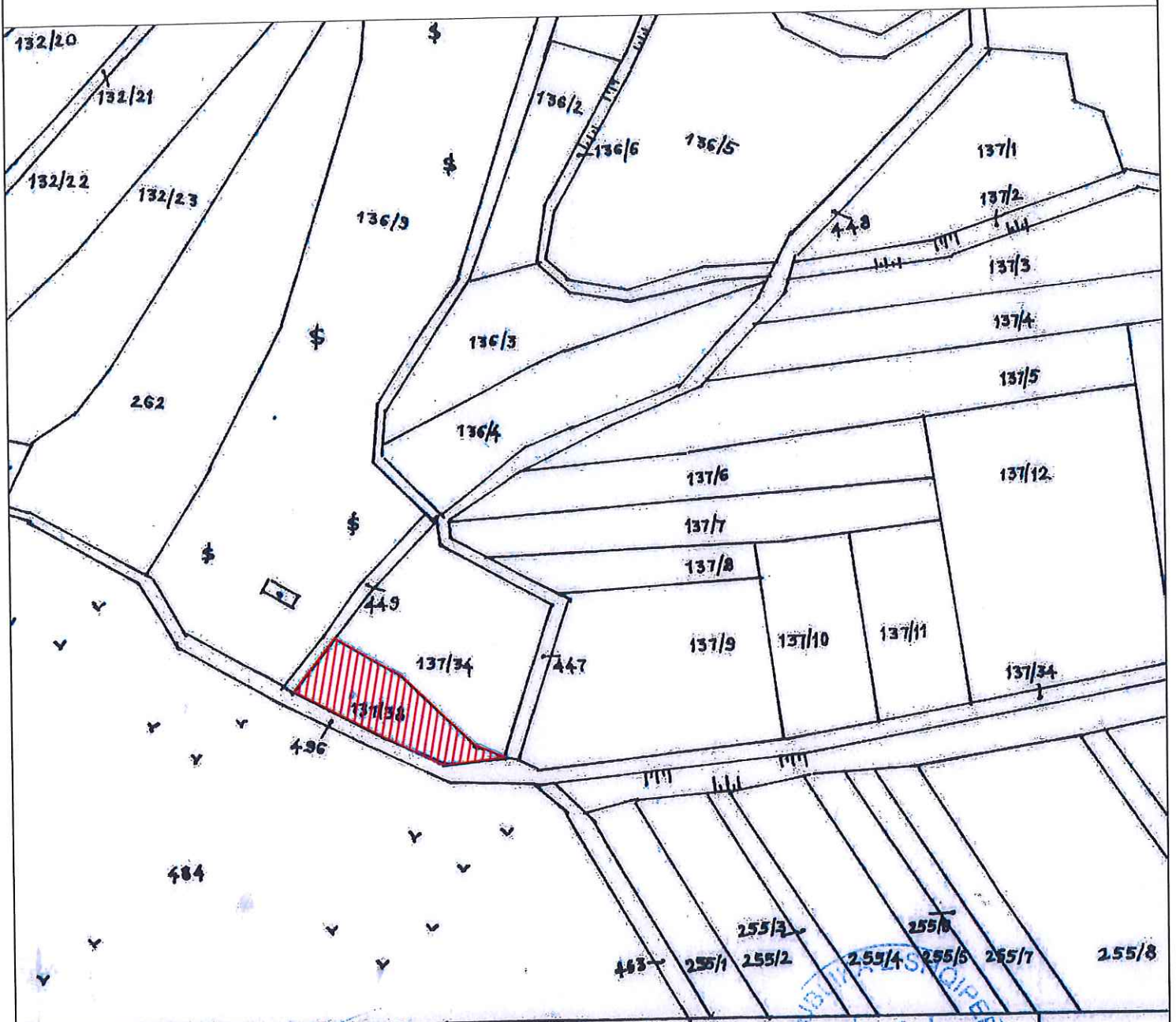


Zona kadastrale 2336 Indeksi i hartës

K-34-112-( 216-D )

Shkalla:1:2500

Sip - 1750 m2



P/Z. Menaxhimit të pronave  
Eldison KOCAQI

D.P.Zh.T  
Eneida HOXHA



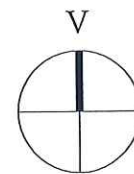
# BASHKIA ROSKOVEC

## NJËSIA ADMINISTRATIVE KURJAN

### PLANVENDOSJE PASURIE ( Per inventarizim )

Emri KULLOTE Fshati Mbers

Pasuria Nr. 77

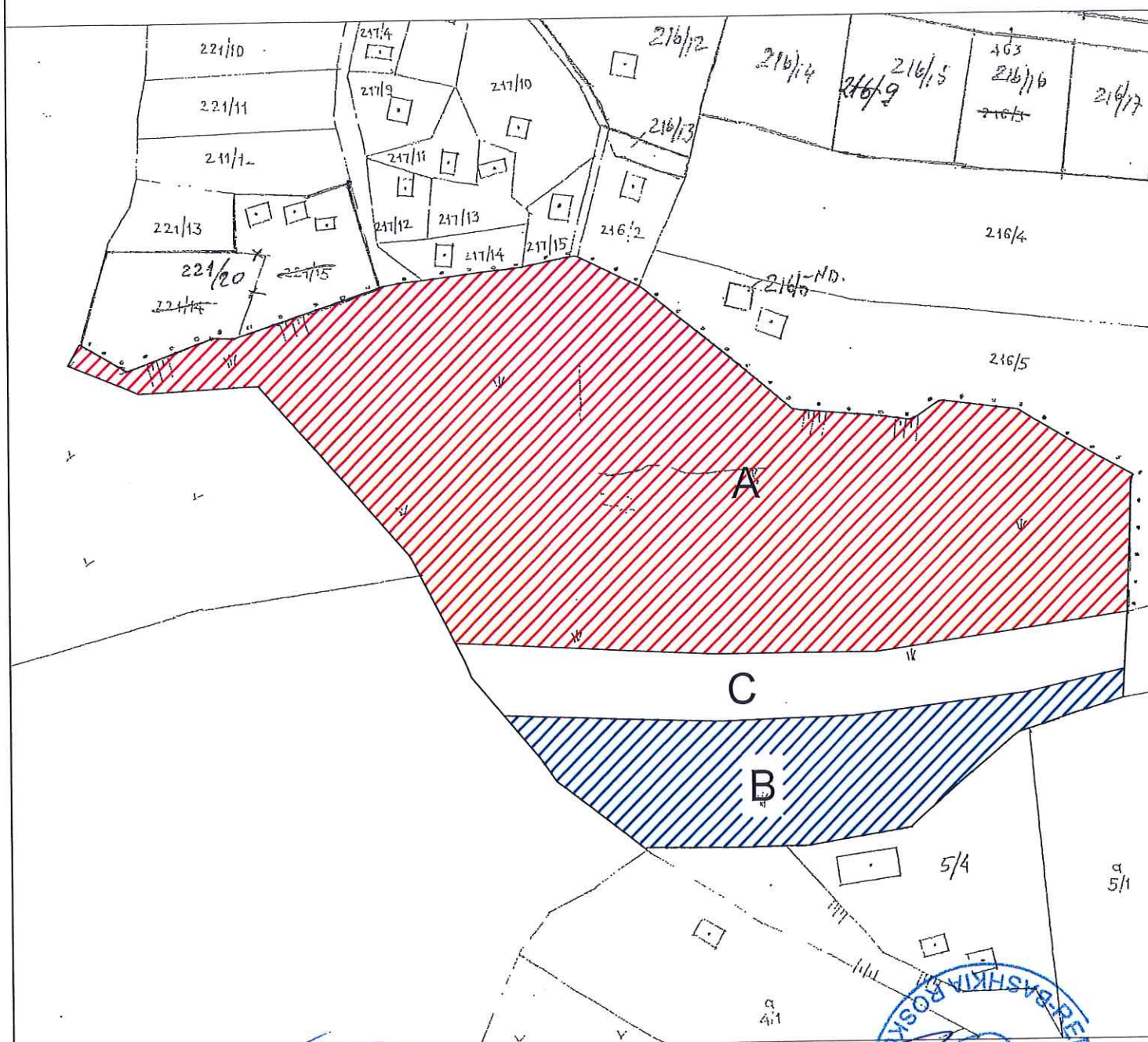


Zona kadastrale 2628 Indeksi i hartës K-34-112-( 232-B ) Shkalla.1:2500

Sip - 59400 m2 Ndahet : **A- 42100 m2 / Bashkia Roskovec**

**B - 9800 m2 / Bashkia Roskovec**

C - 7500 m2 / Shtet



P/Z.Menaxhimit të pronave  
Eldison KOCAQI

D.P.Zh.T  
Eneida HOXHA

KRYETAR  
MAJLINDA BUFI



# BASHKIA ROSKOVEC

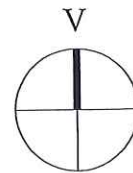
## NJËSIA ADMINISTRATIVE KURJAN

PLANVENDOSJE PASURIE ( Per inventarizim )

Emri TRUALL

Fshati Mbers

Pasuria Nr. 44/2

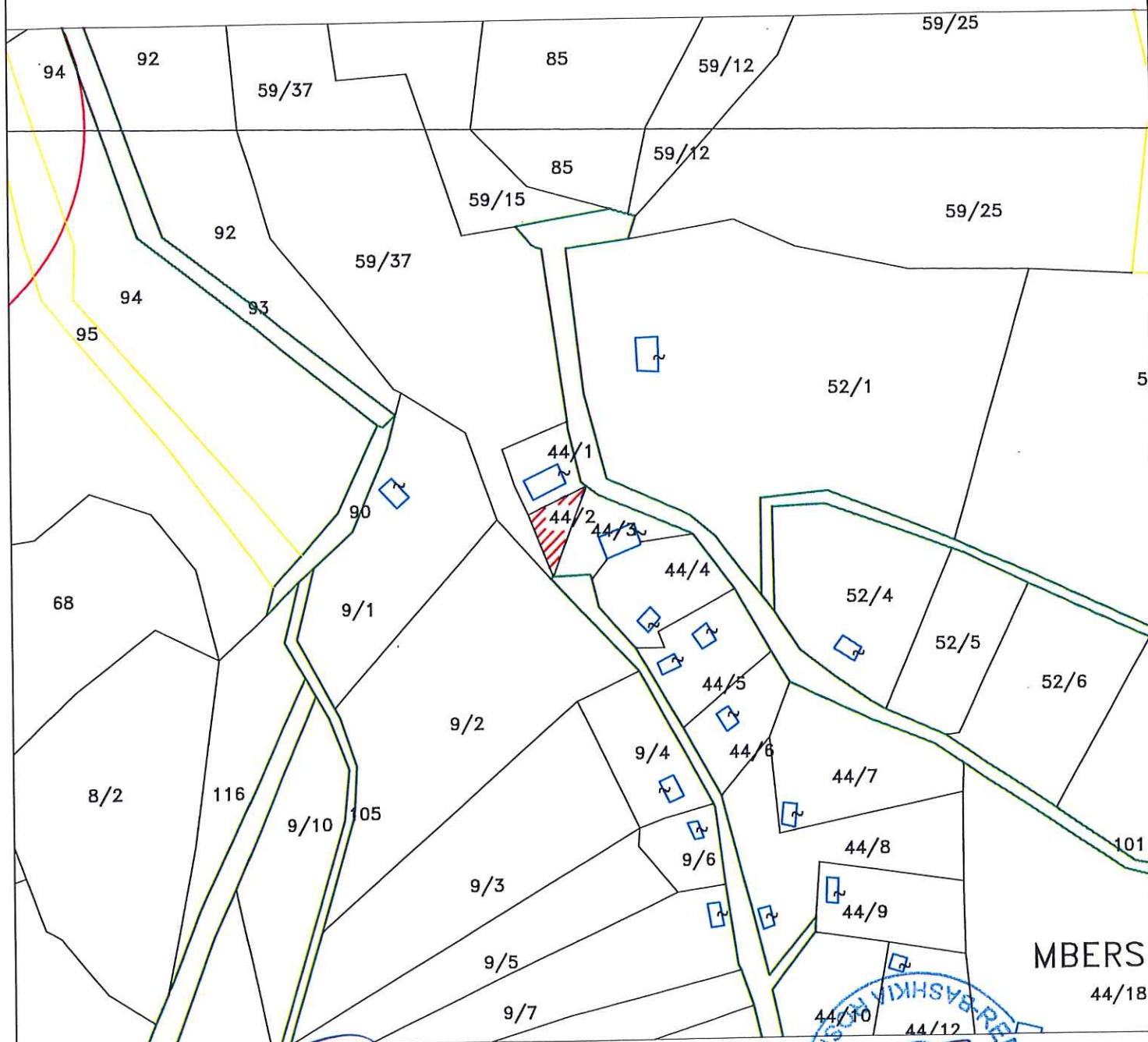


Zona kadastrale 2628 Indeksi i hartës

K-34-112-( 233-C )

Shkalla.1:2500

Sip - 384 m2



**MBERS**  
44/18

P/Z. Menaxhimit të pronave  
**Eldison KOCAQI**

D.P.Zh.T  
**Eneida HOXHA**



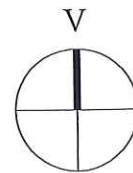
# BASHKIA ROSKOVEC

## NJËSIA ADMINISTRATIVE KURJAN

PLANVENDOSJE PASURIE ( Per inventarizim )

Emri KULLOTE Fshati Mbers

Pasuria Nr. 79

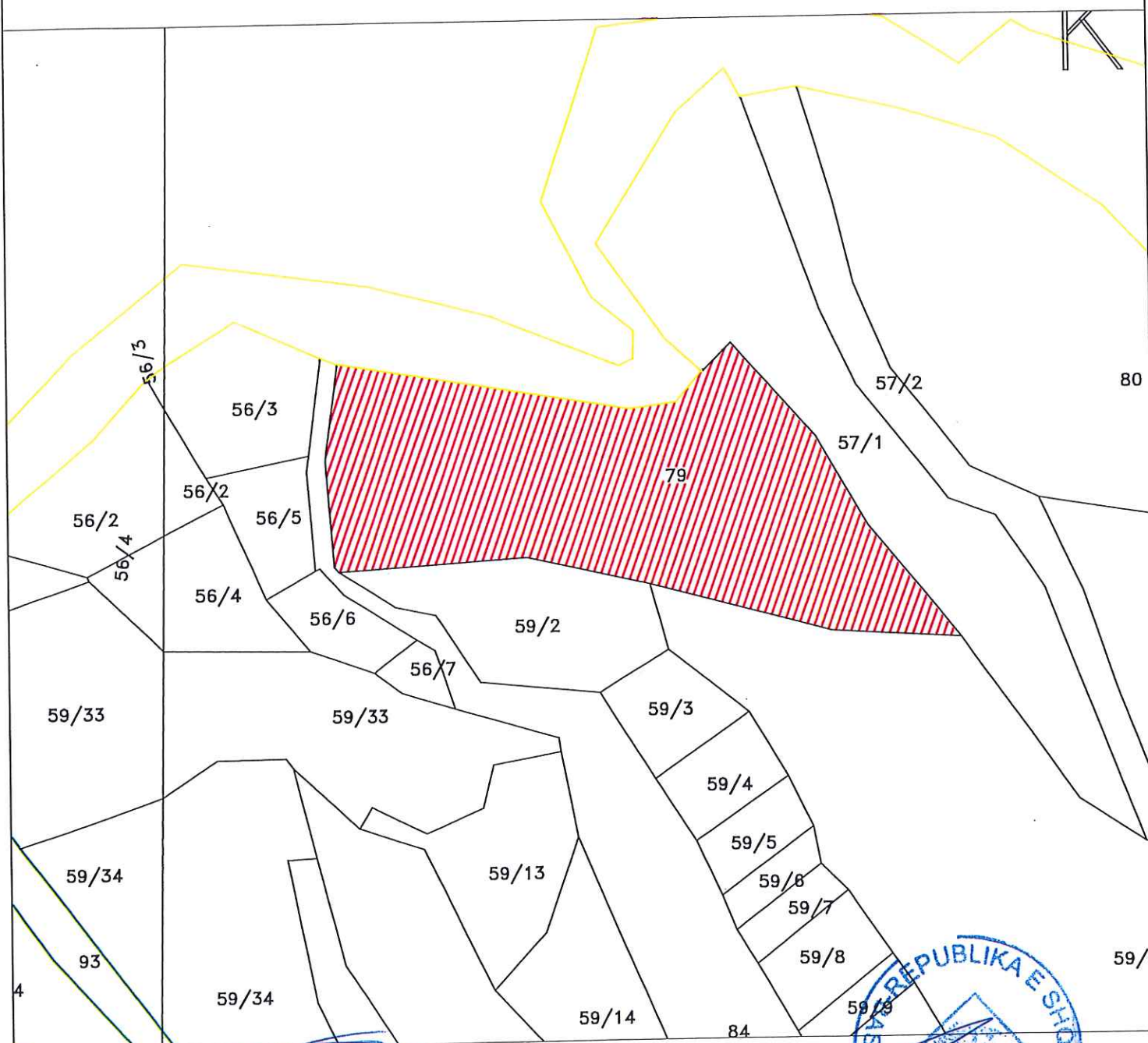


Zona kadastrale 2628 Indeksi i hartës

K-34-112-( 233-A )

Shkalla.1:2500

Sip - 19250 m2



**P/Z.Menaxhimit të pronave**  
**Eldison KOCAQI**

**D.P.Zh.T**  
**Eneida HOXHA**

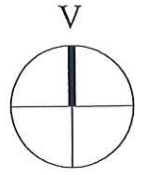




**BASHKIA ROSKOVEC**

**NJËSIA ADMINISTRATIVE KURJAN**

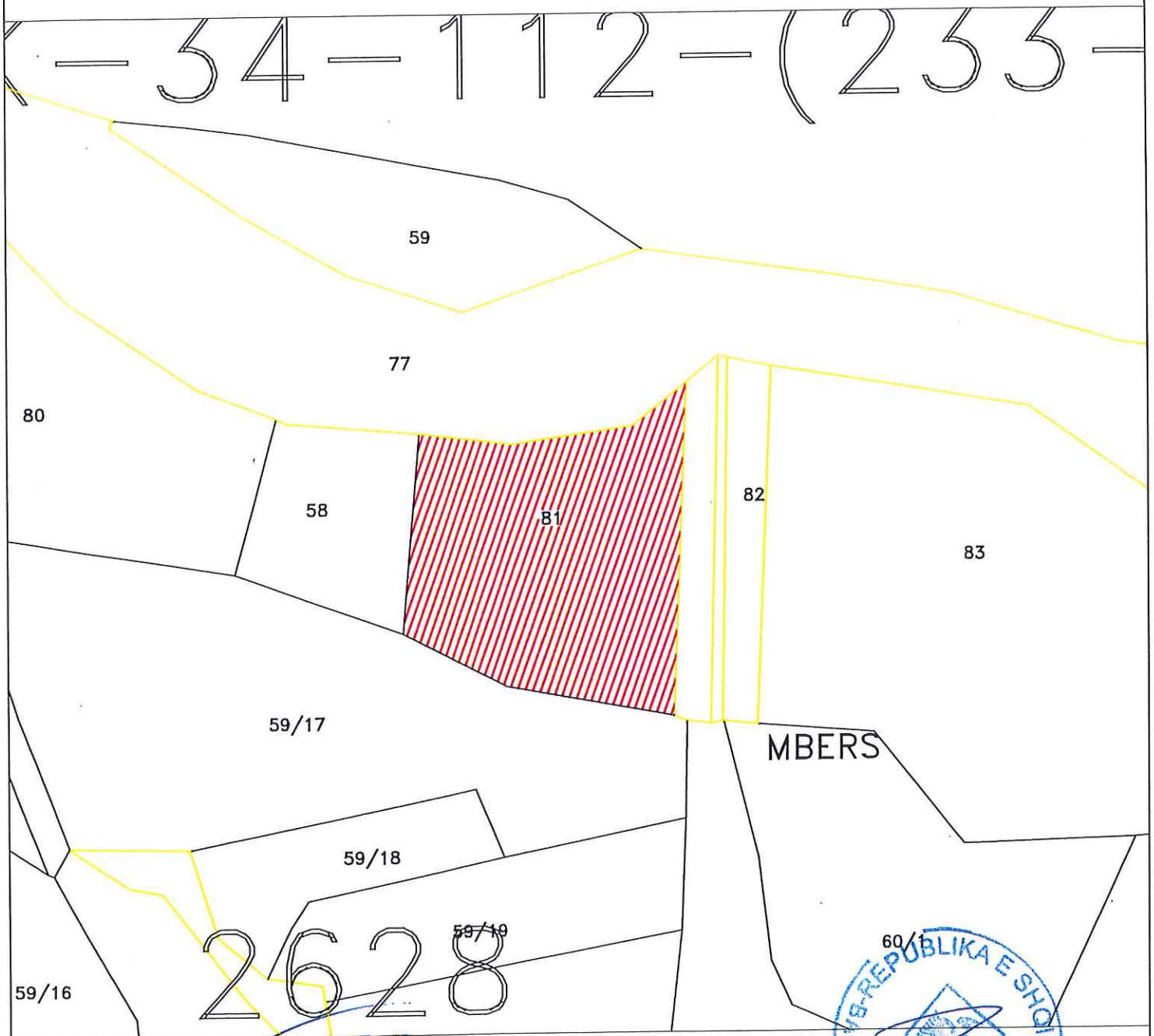
**PLANVENDOSJE PASURIE ( Per inventarizim )**



Emri KULLOTE Fshati Mbers Pasuria Nr. 81

Zona kadastrale 2628 Indeksi i hartës K-34-112-( 233-A ) Shkalla.1:2500

Sip - 12562 m2



**P/Z.Menaxhimit të pronave**  
**Eldison KOCAQI**

**D.P.Zh.T**  
**Eneida HOXHA**



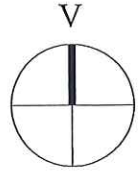
**BASHKIA ROSKOVEC**

**NJËSIA ADMINISTRATIVE KURJAN**

**PLANVENDOSJE PASURIE ( Per inventarizim )**

Emri KULLOTE Fshati Mbers

Pasuria Nr. 83

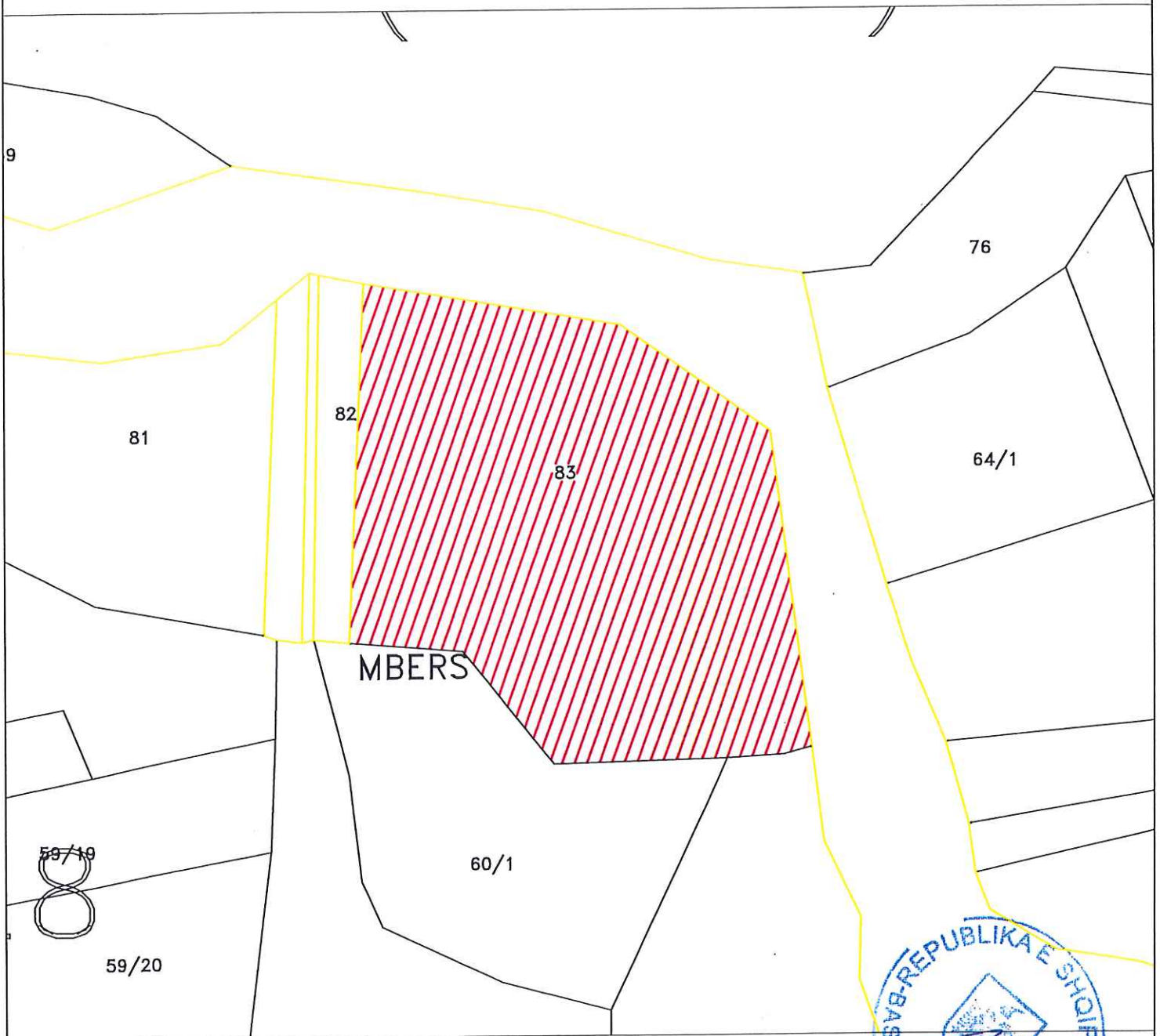


Zona kadastrale 2628 Indeksi i hartës

K-34-112-( 233-A )

Shkalla.1:2500

Sip - 29937 m2



**P/Z.Menaxhimit të pronave**  
**Eldison KOCAQI**

**D.P.Zh.T**  
**Eneida HOXHA**

**KRYETAR**  
**MAJLINDA BUFI**



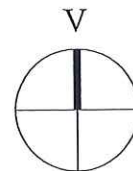
**BASHKIA ROSKOVEC**

**NJËSIA ADMINISTRATIVE KURJAN**

**PLANVENDOSJE PASURIE ( Per inventarizim )**

Emri TOKE PA FRUTE Fshati Mbers

Pasuria Nr. 76



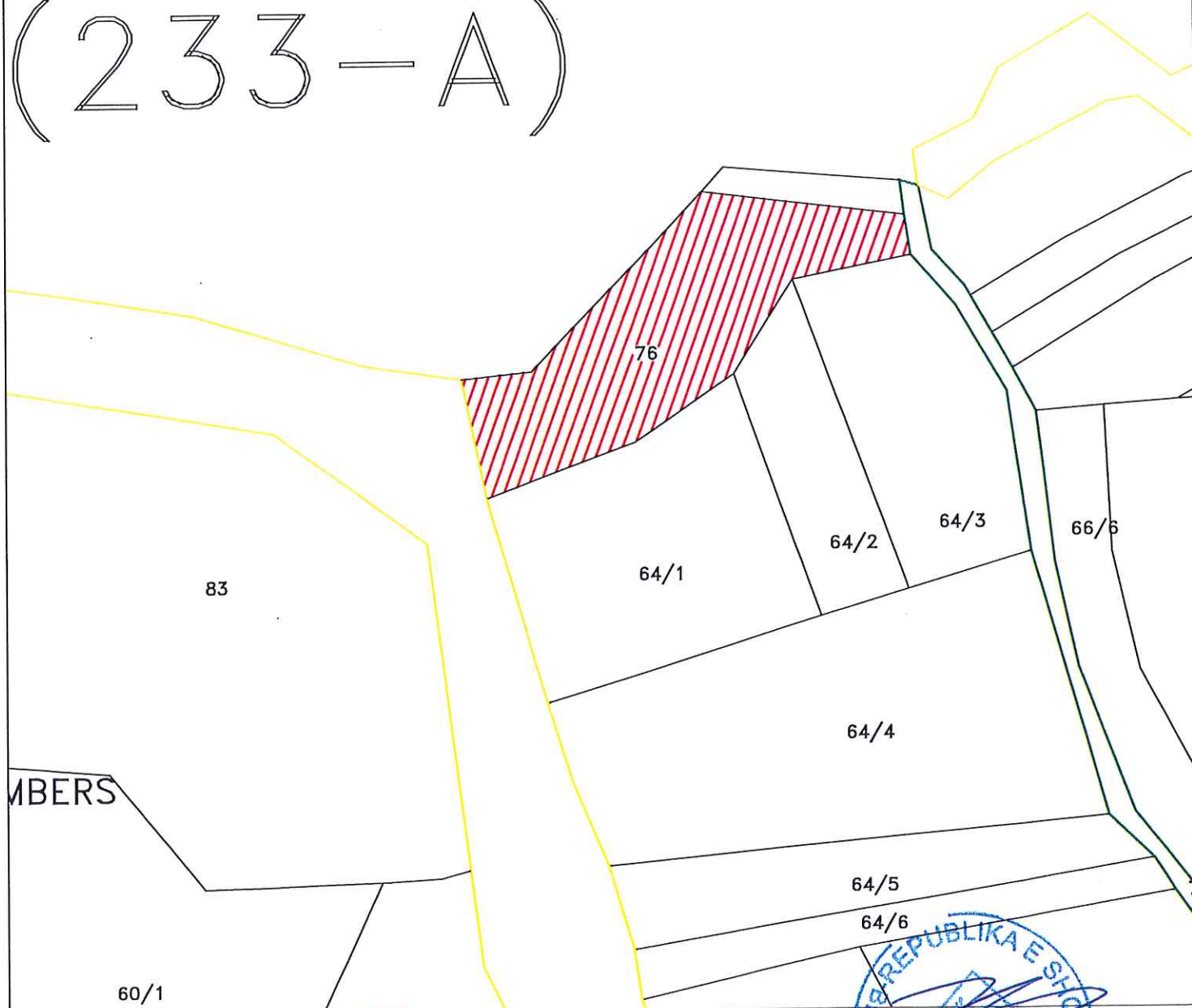
Zona kadastrale 2628 Indeksi i hartës

K-34-112-( 233-A )

Shkalla.1:2500

Sip - 9165 m2

( 233 - A )

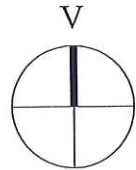


P/Z. Menaxhimi të pronave  
Eldison KOCAQI

D.P.Zh.T  
Eneida HOXHA



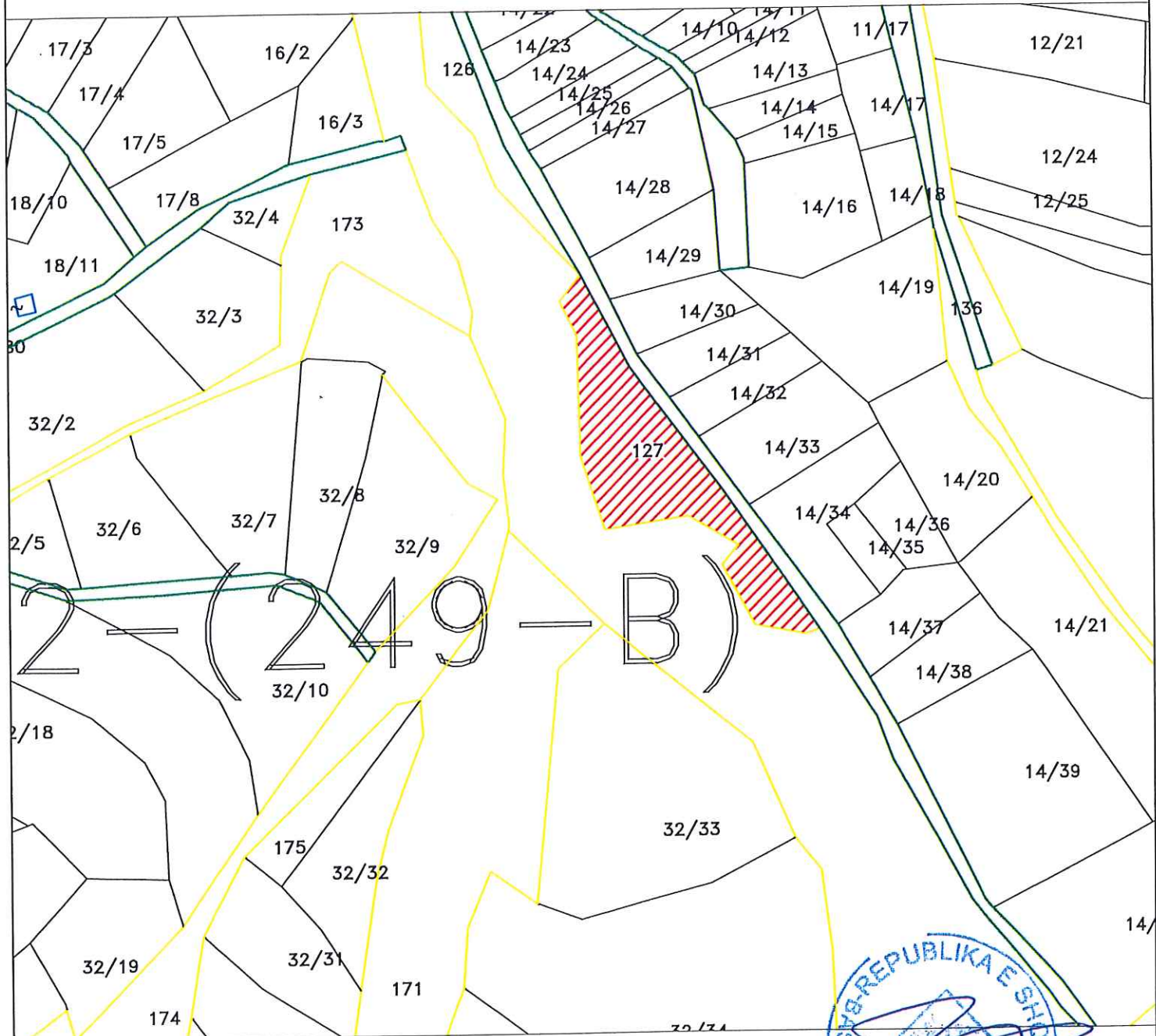
**BASHKIA ROSKOVEC**  
**NJËSIA ADMINISTRATIVE KURJAN**  
**PLANVENDOSJE PASURIE ( Per inventarizim )**



Emri KULLOTE Fshati Vlosh Pasuria Nr. 127

Zona kadastrale 3805 Indeksi i hartës K-34-112-( 249-B ) Shkalla:1:2500

Sip - 4312 m2



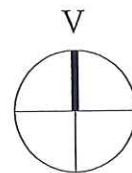
**P/Z.Menaxhimit të pronave**  
**Eldison KOCAQI**

**D.P.Zh.T**  
**Eneida HOXHA**



**KRYETAR**  
**MAJLINDA BUPI**

**BASHKIA ROSKOVEC**  
**NJËSIA ADMINISTRATIVE KURJAN**  
**PLANVENDOSJE PASURIE ( Per inventarizim )**

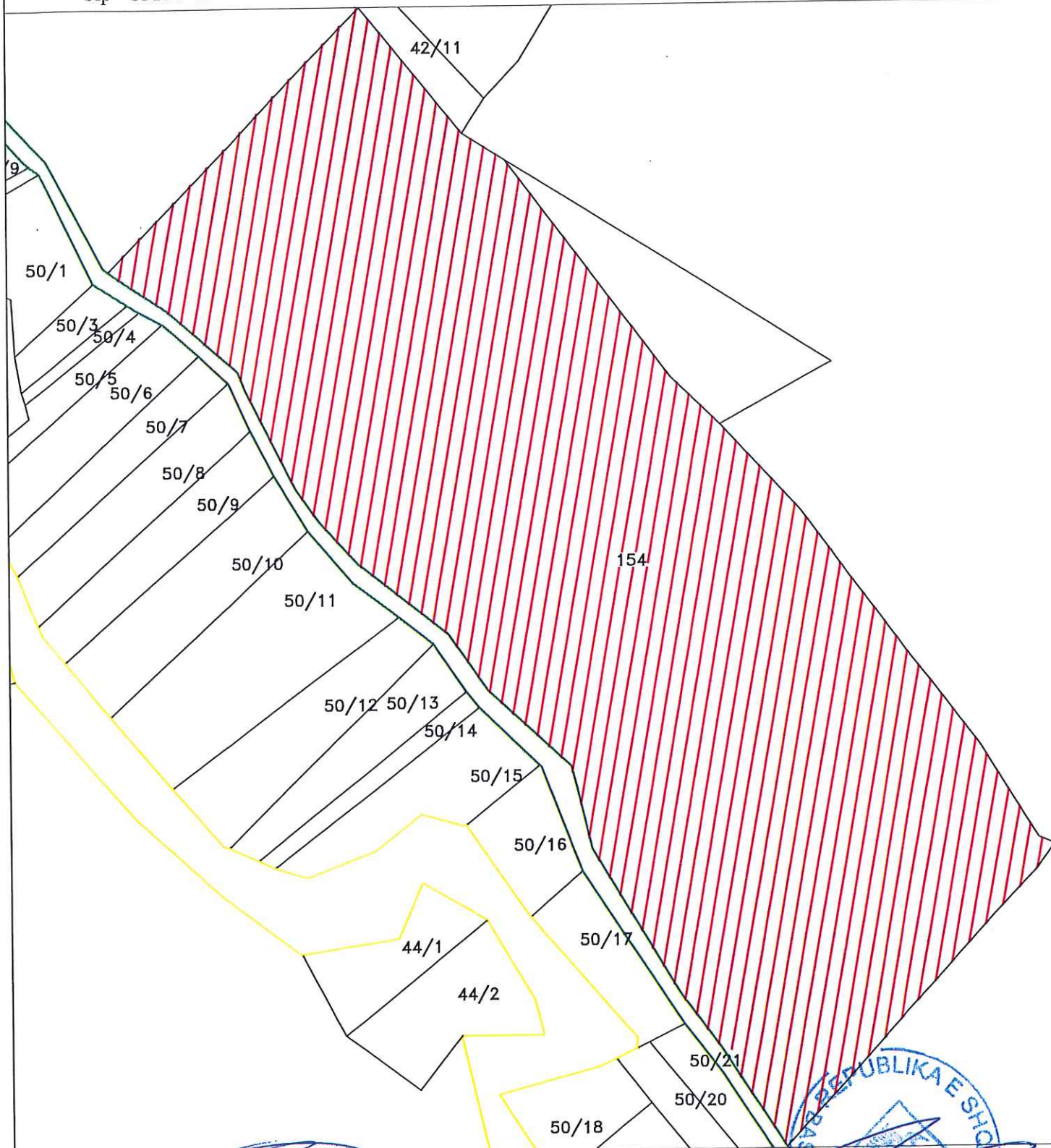


Emri KULLOTE Fshati Vlosh

Pasuria Nr. 154

Zona kadastrale 3805 Indeksi i hartës K-34-112-( 249-B ) Shkalla.1:2500

Sip - 83158 m2



P/Z. Menaxhimit të pronave  
Eldison KOCAQI

D.P.Zh.T  
Eneida HOXHA

KRYETAR  
MAILINDA BUFI



**BASHKIA ROSKOVEC**  
**NJËSIA ADMINISTRATIVE KURJAN**  
**PLANVENDOSJE PASURIE ( Per inventarizim )**



Emri KULLOTE

Fshati Vlosh

Pasuria Nr. 155

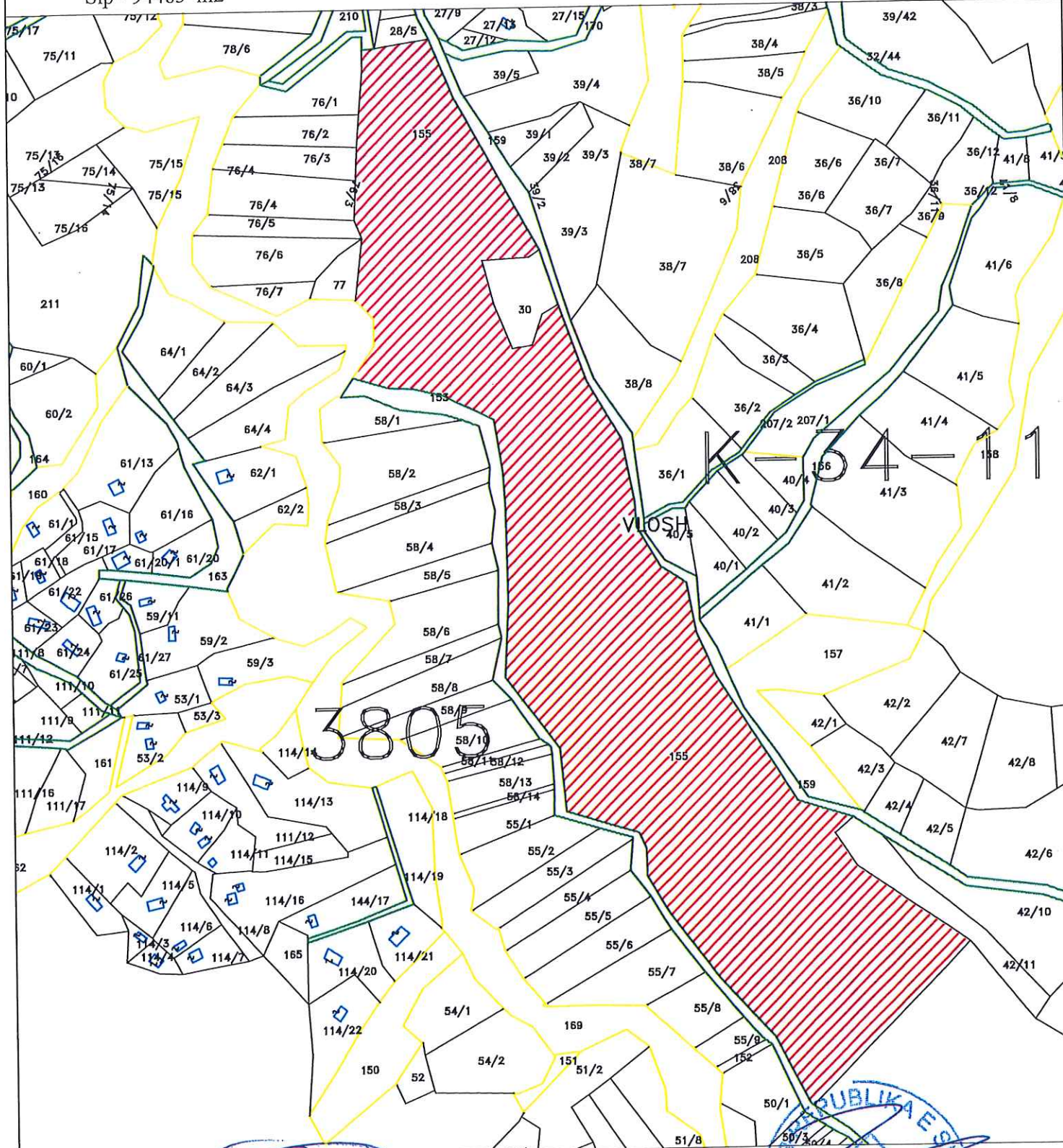
Zona kadastrale 3805 Indeksi i hartës

K-34-112-(

249-D )

Shkalla.1:4000

Sip - 94485 m2



**P/Z. Menaxhimi të pronave**  
**Eldison KOCAQI**

**D.P.Zh.T**  
**Eneida HOXHA**



# BASHKIA ROSKOVEC

## NJËSIA ADMINISTRATIVE KURJAN

PLANVENDOSJE PASURIE ( Per inventarizim )

Emri KULLOTE Fshati Vlosh

Pasuria Nr. 186

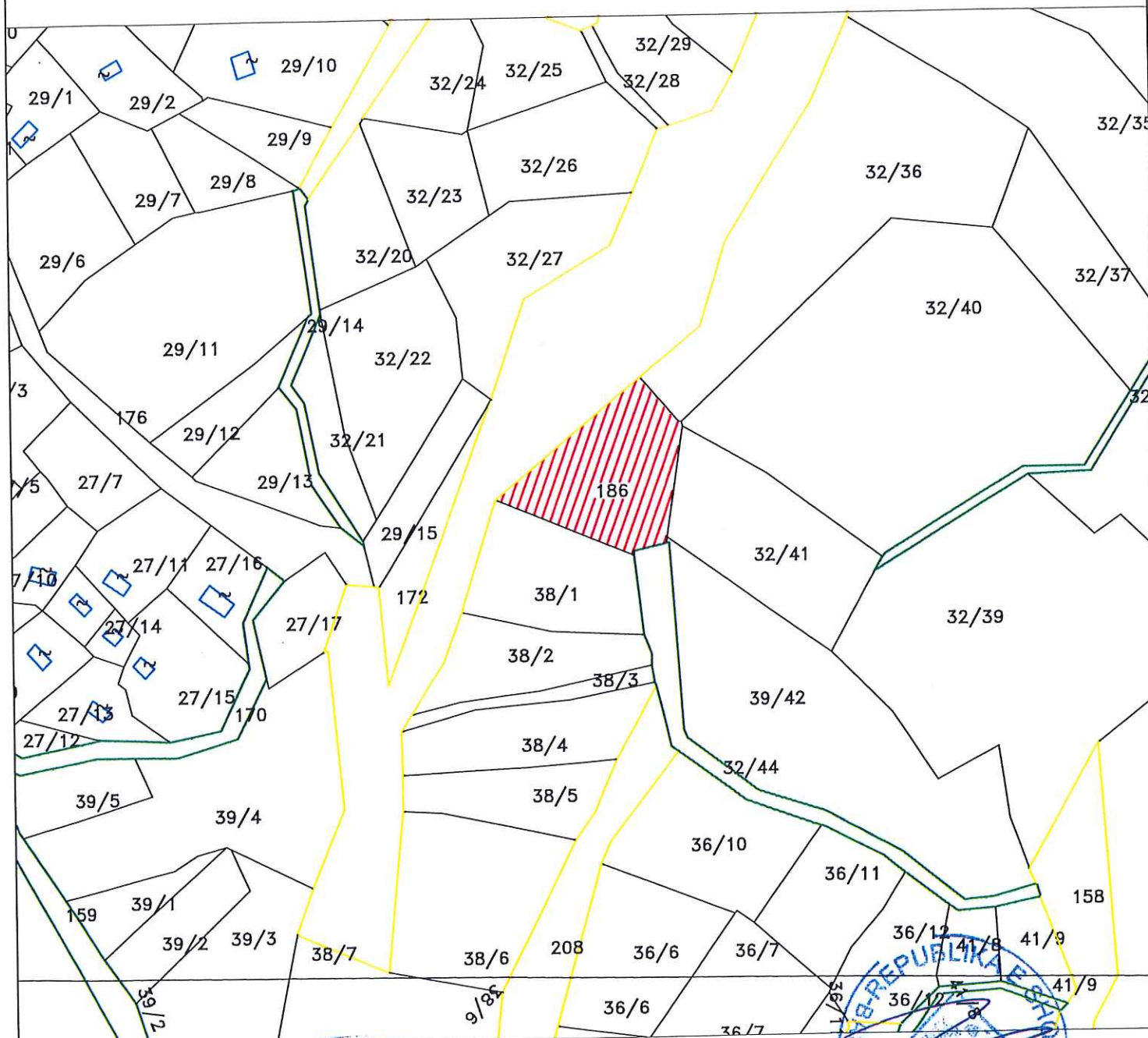


Zona kadastrale 3805 Indeksi i hartës

K-34-112-( 249-B )

Shkalla.1:2500

Sip - 3246 m2



P/Z.Menaxhimit të pronave  
Eldison KOCAQI

D.P.Zh.T  
Eneida HOXHA



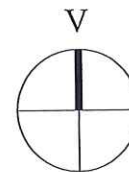
# BASHKIA ROSKOVEC

## NJËSIA ADMINISTRATIVE KURJAN

### PLANVENDOSJE PASURIE ( Per inventarizim )

Emri KULLOTE Fshati Vlosh

Pasuria Nr. 191

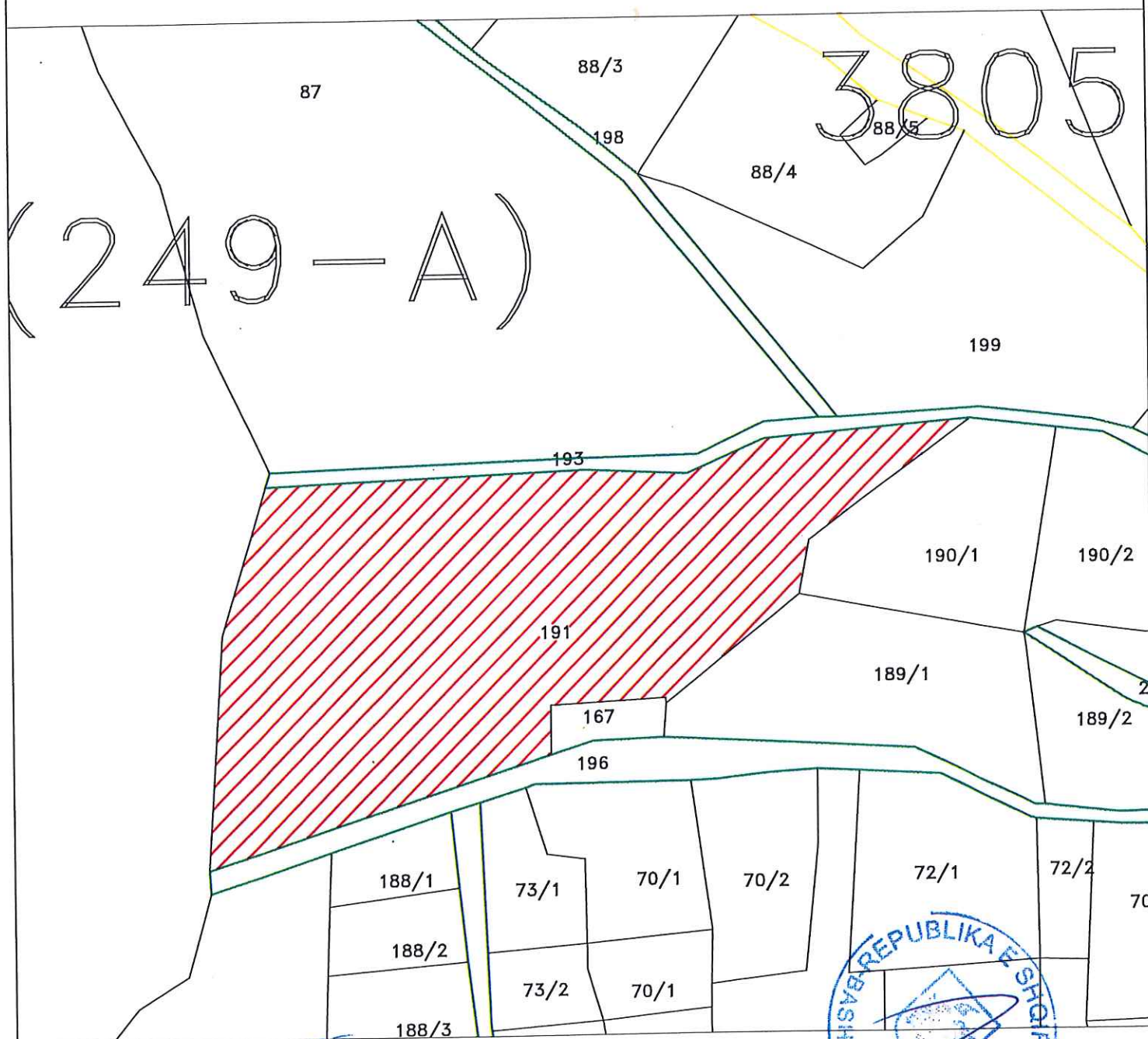


Zona kadastrale 3805 Indeksi i hartës

K-34-112-( 249-A )


Shkalla.1:2500

Sip - 30628 m2



P/Z. Menaxhimit të pronave  
Eldison KOCAQI

D.P.Zh.T  
Eneida HOXHA





# BASHKIA ROSKOVEC

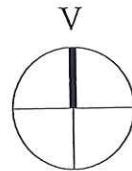
## NJËSIA ADMINISTRATIVE KURJAN

### PLANVENDOSJE PASURIE ( Per inventarizim )

Emri KULLOTE

Fshati Ngjwqar

Pasuria Nr. 390



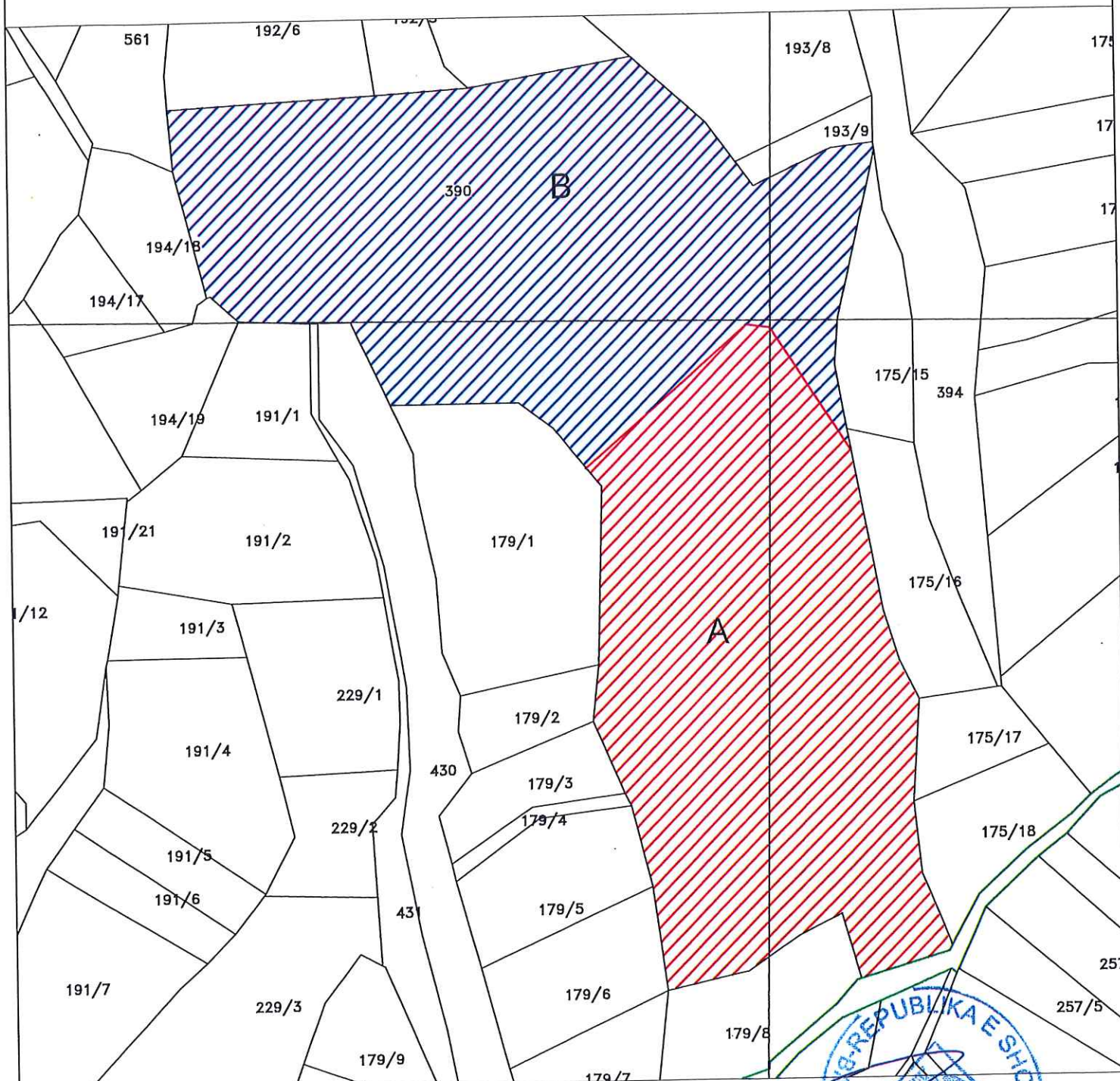
Zona kadastrale 2786 Indeksi i hartës

K-34-112-( 250-C )

Shkalla.1:3000

Sip - 94477 m<sup>2</sup> ndahen :A-44000 m<sup>2</sup> / Bashkia Roskovec

B-50477 m<sup>2</sup> / Shtet

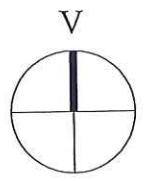


**P/Z.Menaxhimit të pronave**  
**Eldison KOCAQI**

**D.P.Zh.T**  
**Eneida HOXHA**



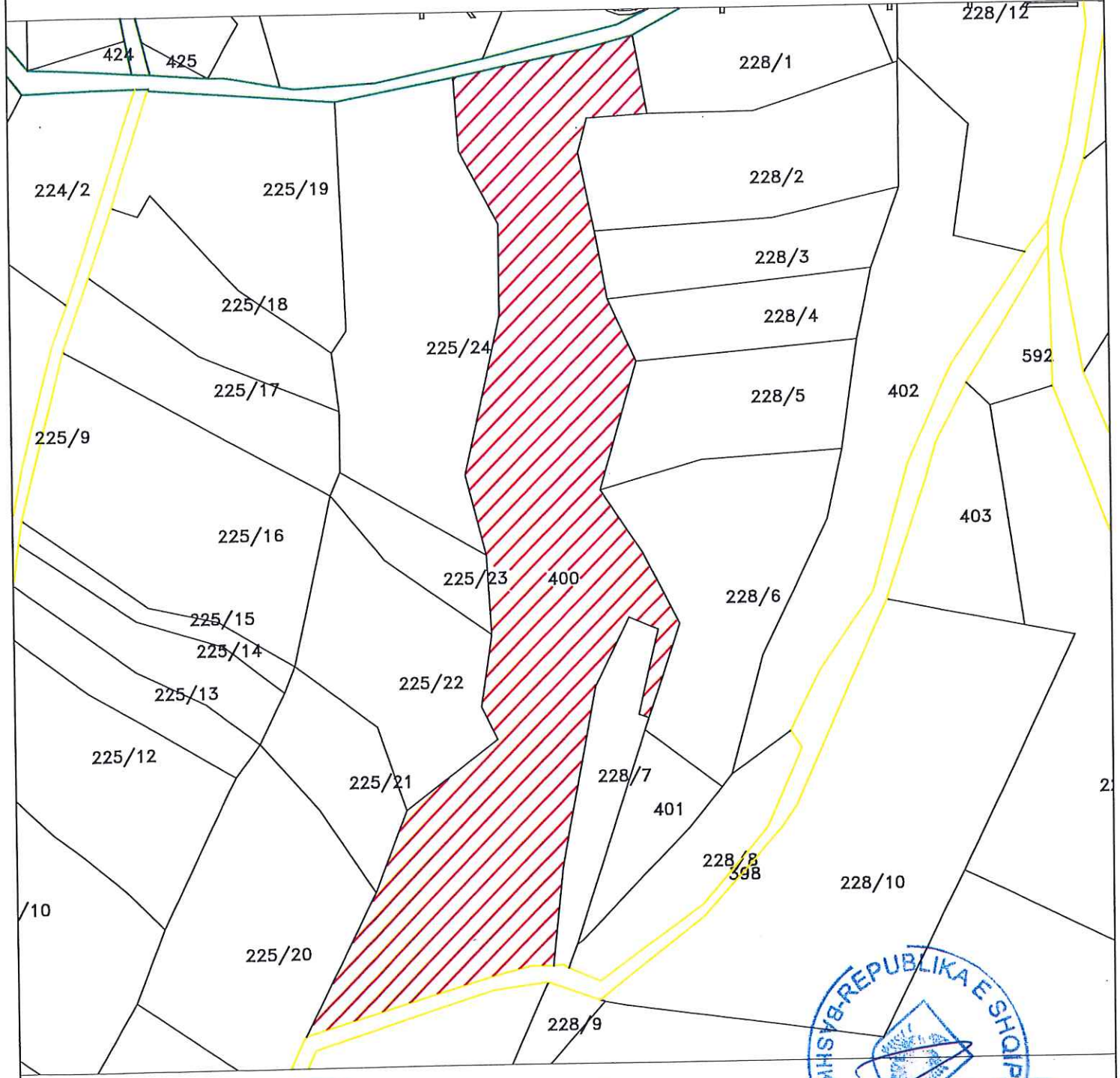
**BASHKIA ROSKOVEC**  
**NJËSIA ADMINISTRATIVE KURJAN**  
**PLANVENDOSJE PASURIE ( Per inventarizim )**



Emri KULLOTE Fshati Ngjeqar Pasuria Nr. 400

Zona kadastrale 2786 Indeksi i hartës K-34-112-( 250-C ) Shkalla.1:2500

Sip - 26922 m2



P/Z. Menaxhimit të pronave  
*Eldison KOCAQI*

D.P.Zh.T  
Eneida HOXHA

**REPUBLIKA E SHQIPËRIE**  
**BASHKIA ROSKOVEC**  
**KRYETAR**  
*MAJLINDA BUTHI*

# BASHKIA ROSKOVEC

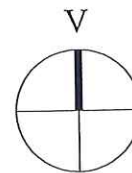
## NJËSIA ADMINISTRATIVE KURJAN

### PLANVENDOSJE PASURIE ( Per inventarizim )

Emri KULLOTE

Fshati Ngjeqar

Pasuria Nr. 408

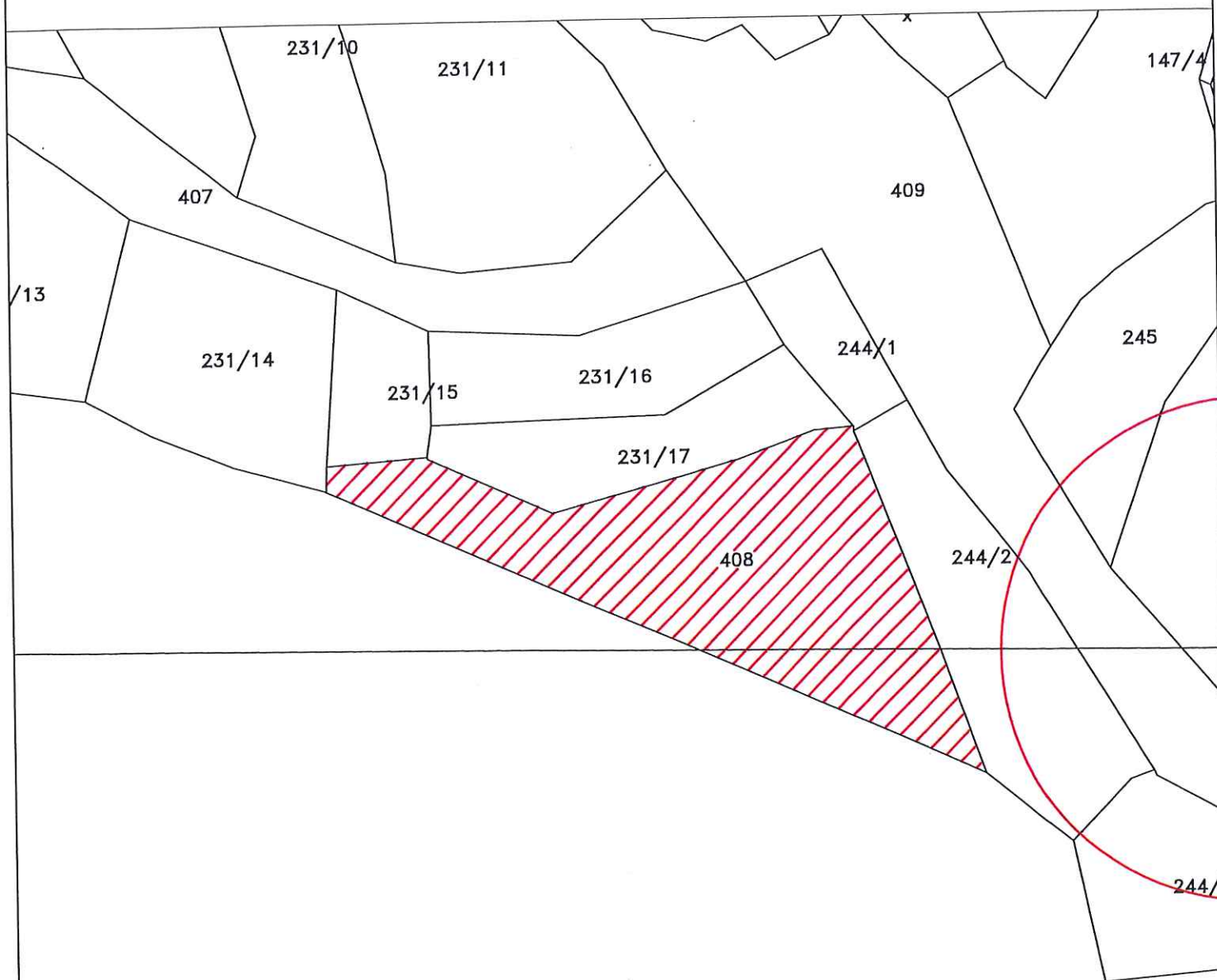


Zona kadastrale 2786 Indeksi i hartës

K-34-112-( 250-C )

Shkalla.1:2500

Sip - 14463 m2



P/Z. Menaxhimit të pronave  
Eldison KOCAQI

D.P.Zh.T  
Encida HOXHA



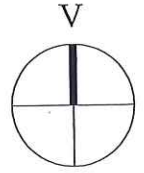
KRYETAR  
MAJLINDA BUFI

**BASHKIA ROSKOVEC**

**NJËSIA ADMINISTRATIVE KURJAN**

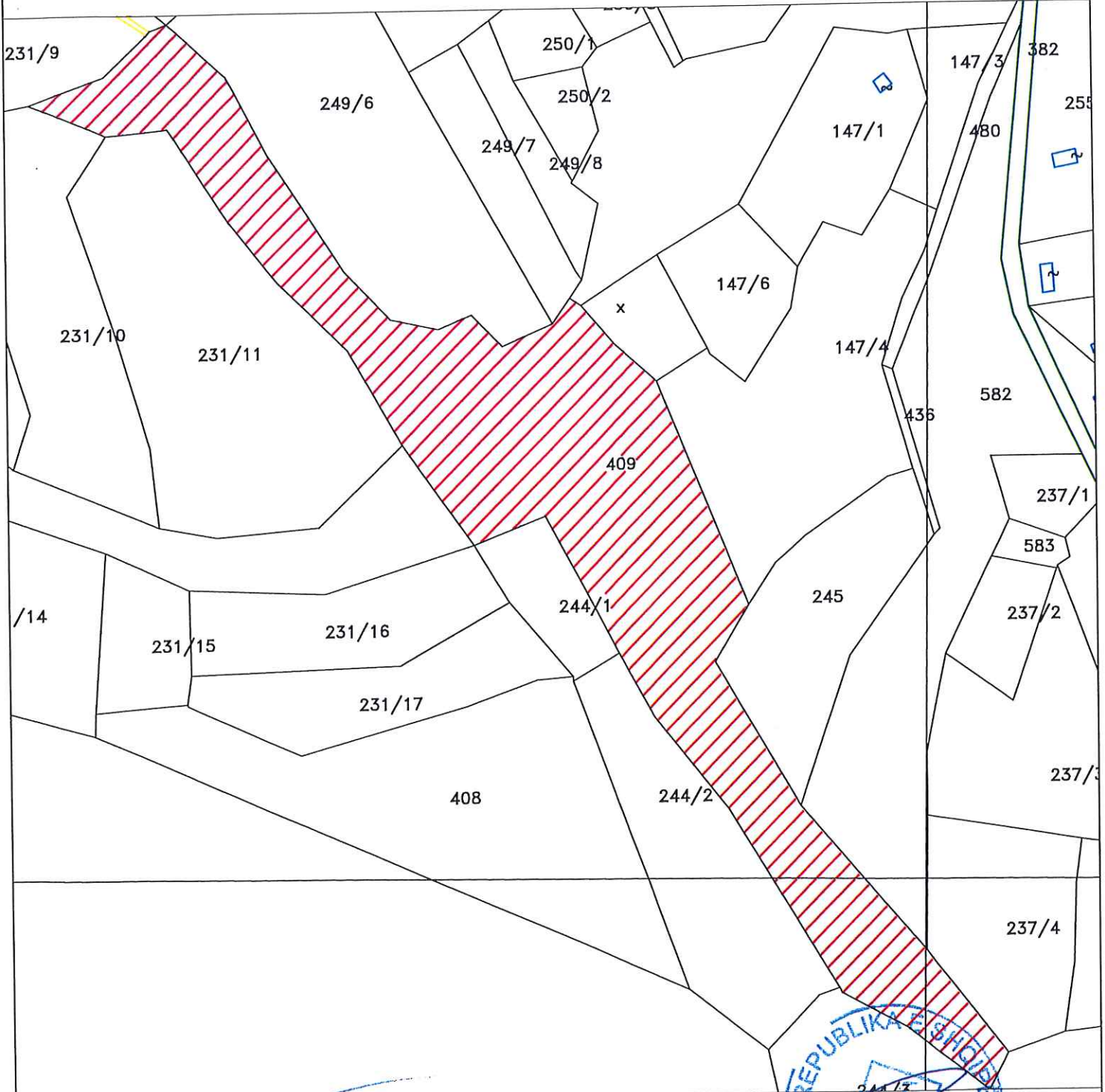
**PLANVENDOSJE PASURIE ( Per inventarizim )**

Emri KULLOTE Fshati Ngjeqar Pasuria Nr. 409



Zona kadastrale 2786 Indeksi i hartës K-34-112-( 250-C ) Shkalla.1:2500

Sip - 28383 m2



**P/Z. Menaxhimit të pronave**  
**Eldison KOCAQI**

**D.P.Zh.T**  
**Eneida HOXHA**



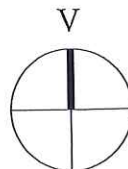
# BASHKIA ROSKOVEC

## NJËSIA ADMINISTRATIVE KURJAN

### PLANVENDOSJE PASURIE ( Per inventarizim )

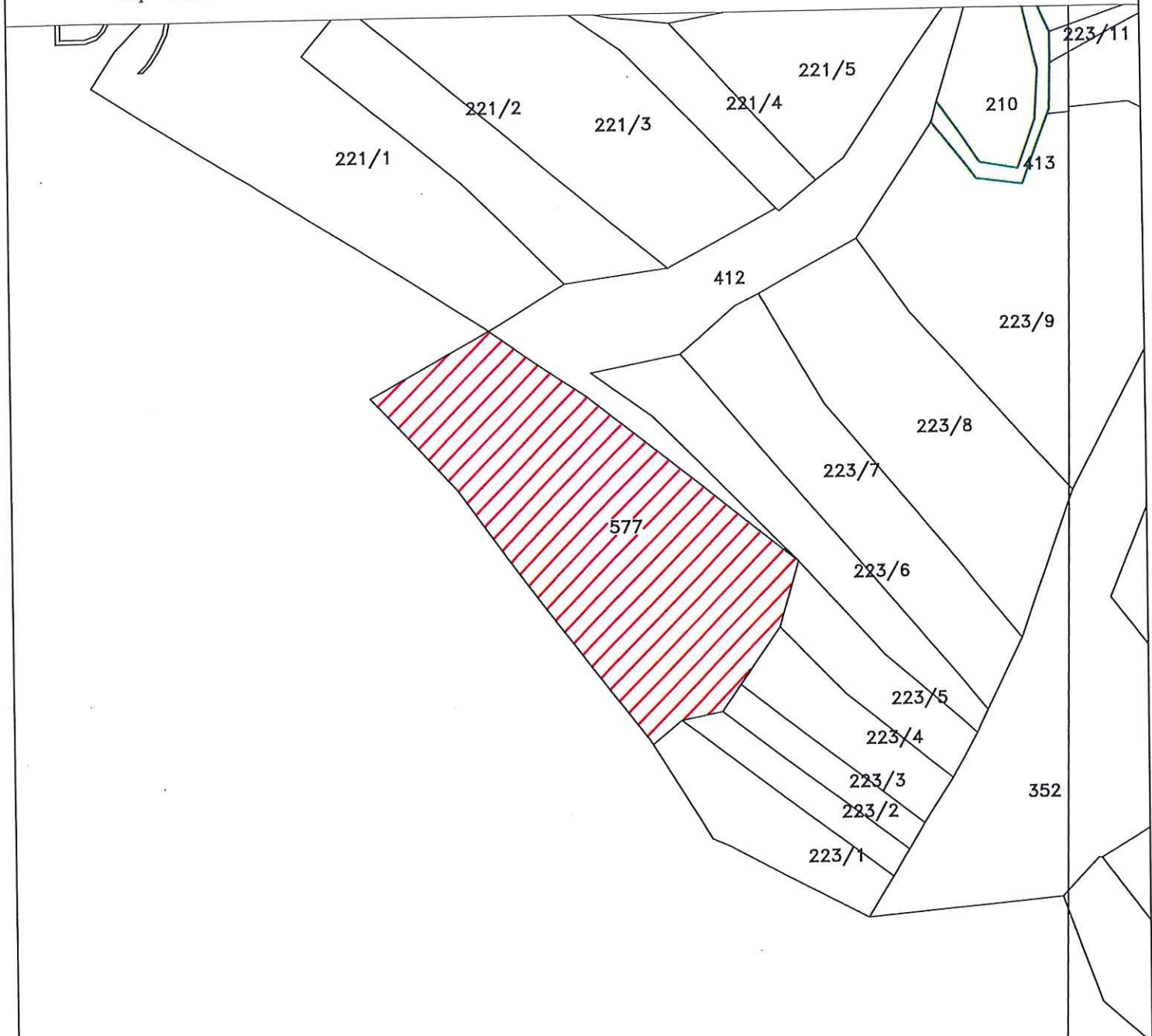
Emri KULLOTE Fshati Ngjeqar

Pasuria Nr. 577



Zona kadastrale 2786 Indeksi i hartës K-34-112-( 249-D ) Shkalla.1:2500

Sip - 14548 m2



**P/Z.Menaxhimit të pronave**  
**Eldison KOCAQI**

**D.P.Zh.T**  
**Encida HOXHA**



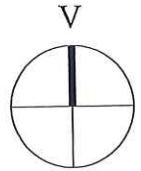
# BASHKIA ROSKOVEC

## NJËSIA ADMINISTRATIVE KURJAN

### PLANVENDOSJE PASURIE ( Per inventarizim )

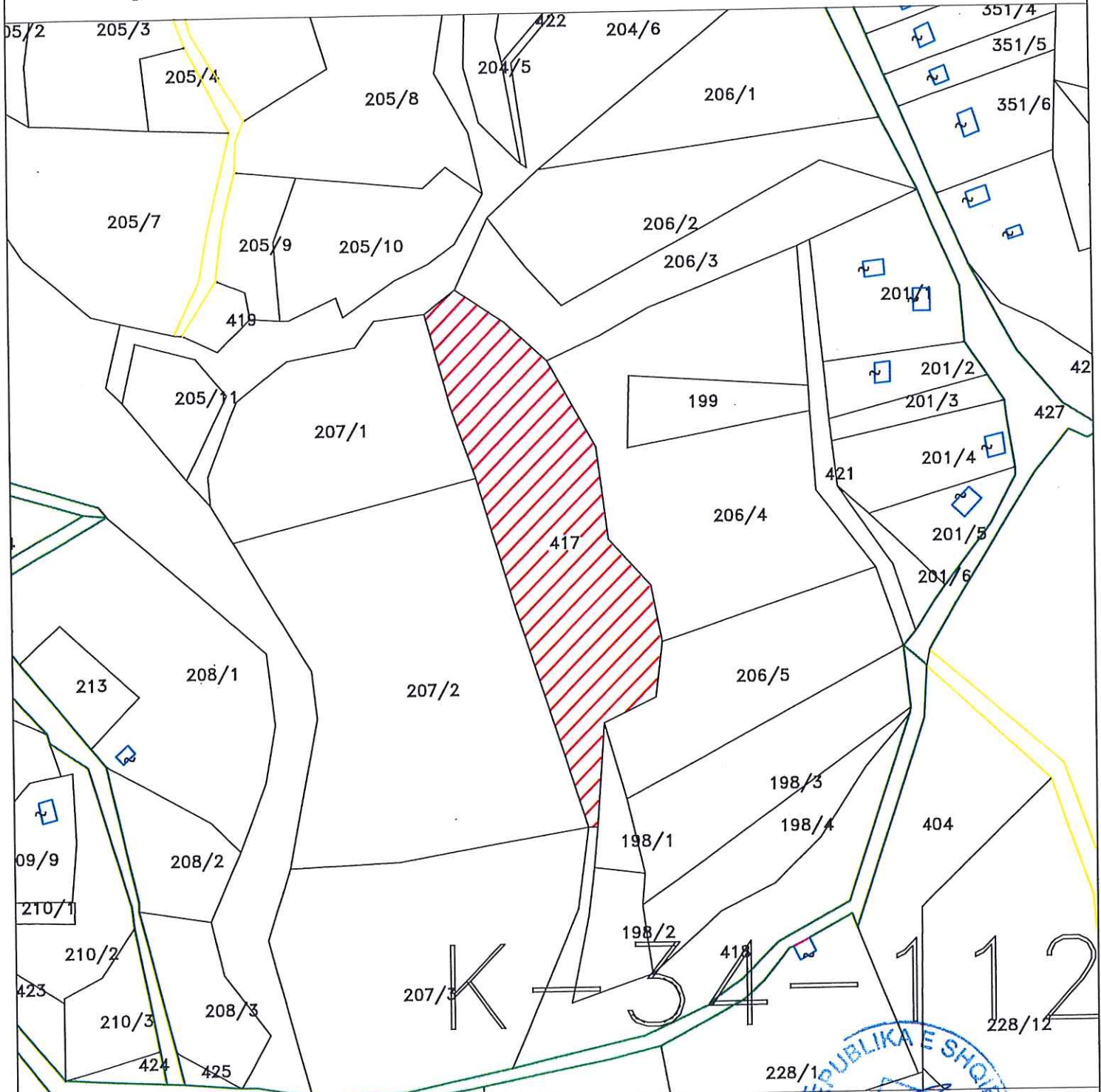
Emri KULLOTE Fshati Ngjeqar

Pasuria Nr. 417



Zona kadastrale 2786 Indeksi i hartës K-34-112-( 250-C ) Shkalla.1:2500

Sip - 10597 m2



P/Z.Menaxhimit të pronave  
Eldison KOCAQI

D.P.Zh.T  
Eneida HOXHA



# BASHKIA ROSKOVEC

## NJËSIA ADMINISTRATIVE KURJAN

PLANVENDOSJE PASURIE ( Per inventarizim )

Emri KULLOTE

Fshati Ngjeqar

Pasuria Nr. 454

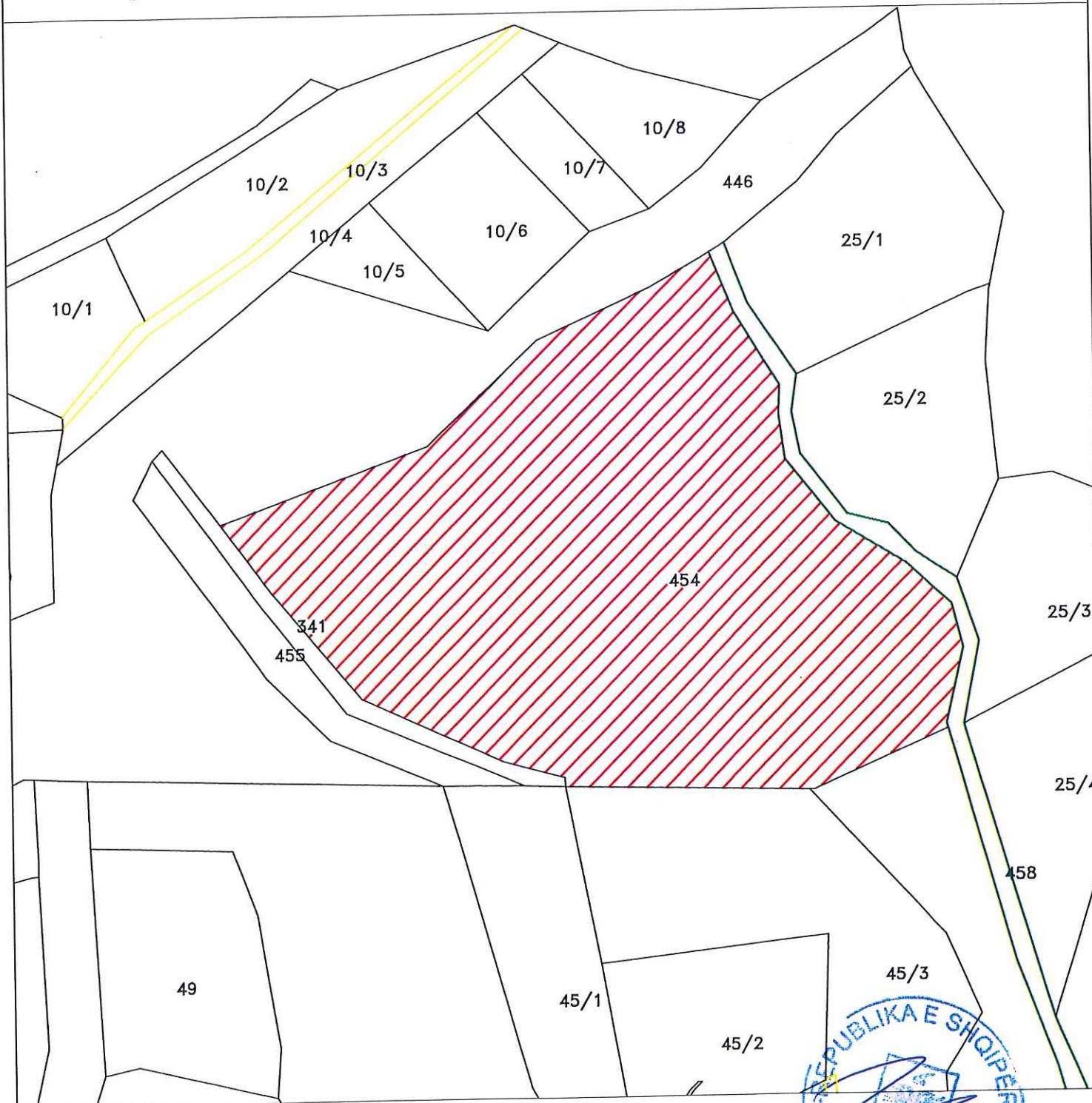


Zona kadastrale 2786 Indeksi i hartës

K-34-112-( 250-C )

Shkalla.1:2500

Sip - 45861 m2



P/Z. Menaxhimit të pronave  
Eldison KOCAQI

D.R.Zh.T  
Eneida HOXHA



# BASHKIA ROSKOVEC

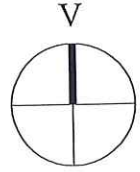
NJËSIA ADMINISTRATIVE KURJAN

PLANVENDOSJE PASURIE ( Per inventarizim )

Emri KULLOTE

Fshati Ngjeqar

Pasuria Nr. 460



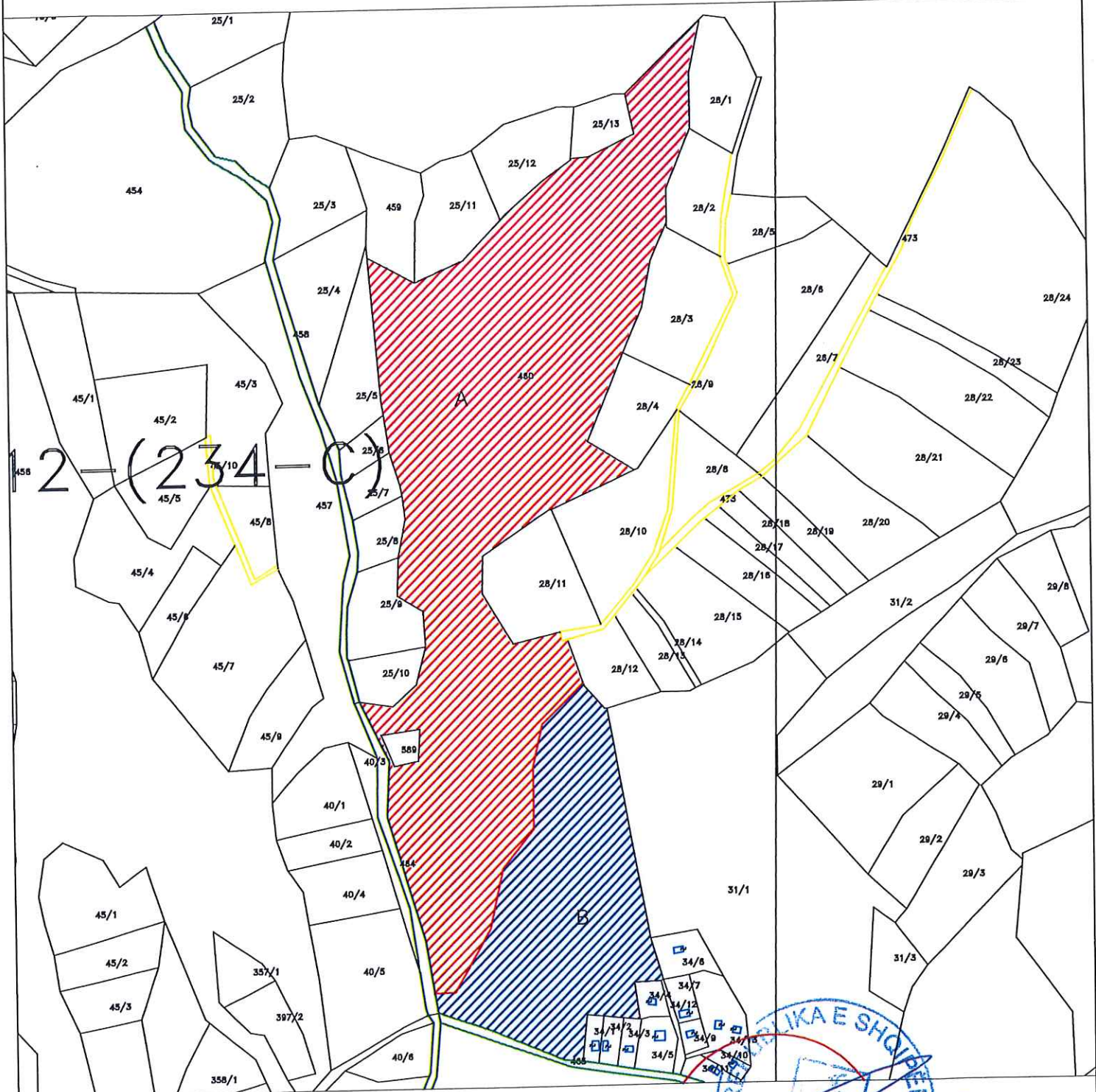
Zona kadastrale 2786 Indeksi i hartës

K-34-112-( 234-C )

Shkalla.1:5000

Sip - 143097 m2 ndahen :A-107978 0 m2 / Bashkia Roskovec

B- 35119 m 2 / Shtet



2 - (234 - C)

P/Z. Menaxhimit të pronave  
Eldison KOCAQI

D.P.Zh.T  
Eneida HOXHA



KRYETAR  
MAJLINDA BUFI



# BASHKIA ROSKOVEC

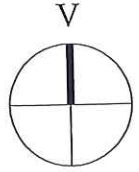
## NJËSIA ADMINISTRATIVE KURJAN

### PLANVENDOSJE PASURIE ( Per inventarizim )

Emri KULLOTE

Fshati Ngjeqar

Pasuria Nr. 465



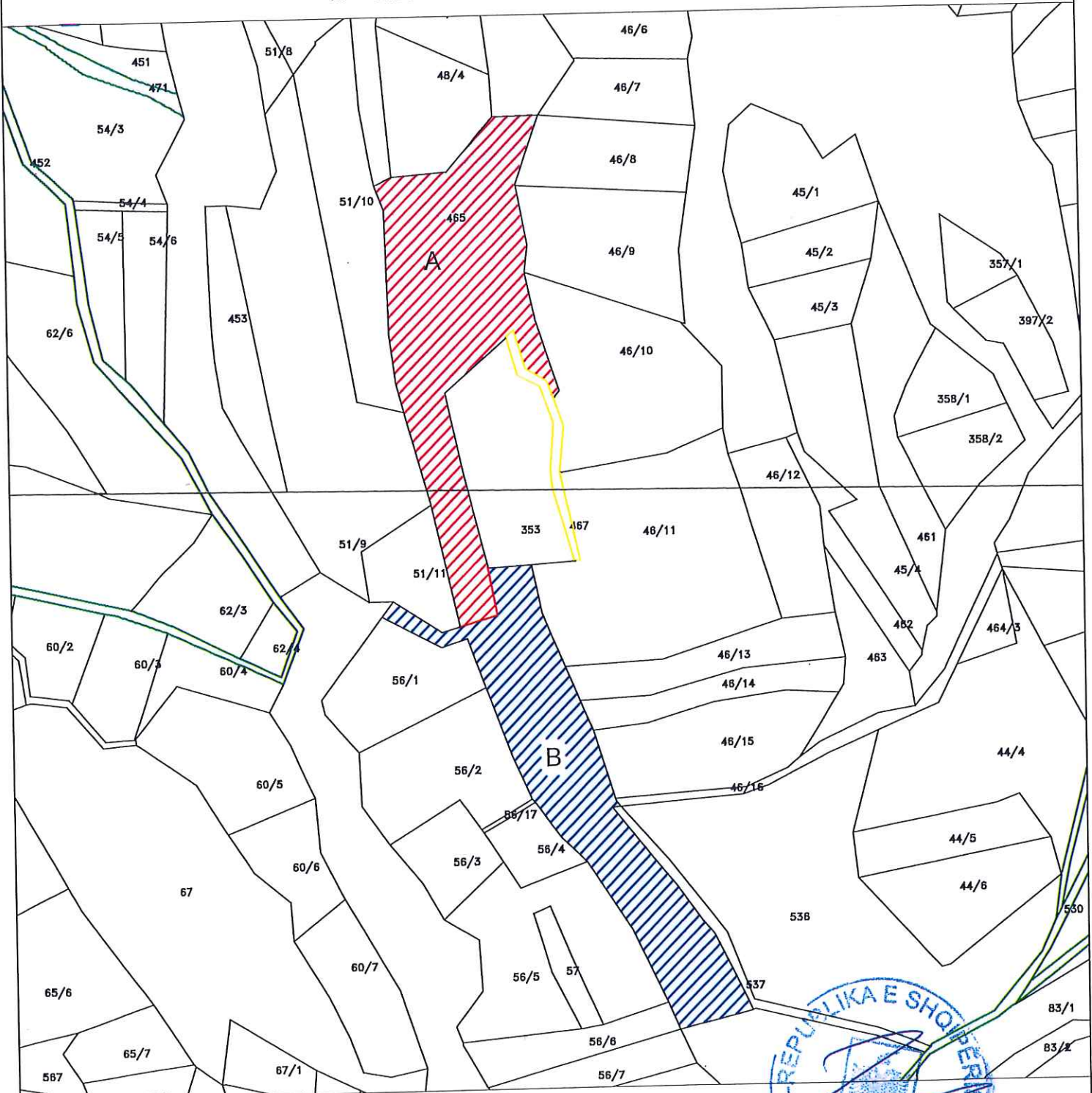
Zona kadastrale 2786 Indeksi i hartës

K-34-112-( 234-C )

Shkalla.1:4000

Sip - 41189 m2 ndahen : A - 22050 m2 / Bashkia Roskovec

B - 9139 m<sup>2</sup> / Shtet



**P/Z. Menaxhimit të pronave**  
**Eldison KOCAQI**

**D.P./Zh.T**  
**Eneida HOXHA**



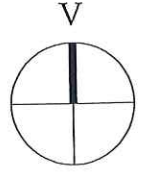
# BASHKIA ROSKOVEC

## NJËSIA ADMINISTRATIVE KURJAN

### PLANVENDOSJE PASURIE ( Per inventarizim )

Emri SHKEMBORE Fshati Ngjeqar

Pasuria Nr. 489

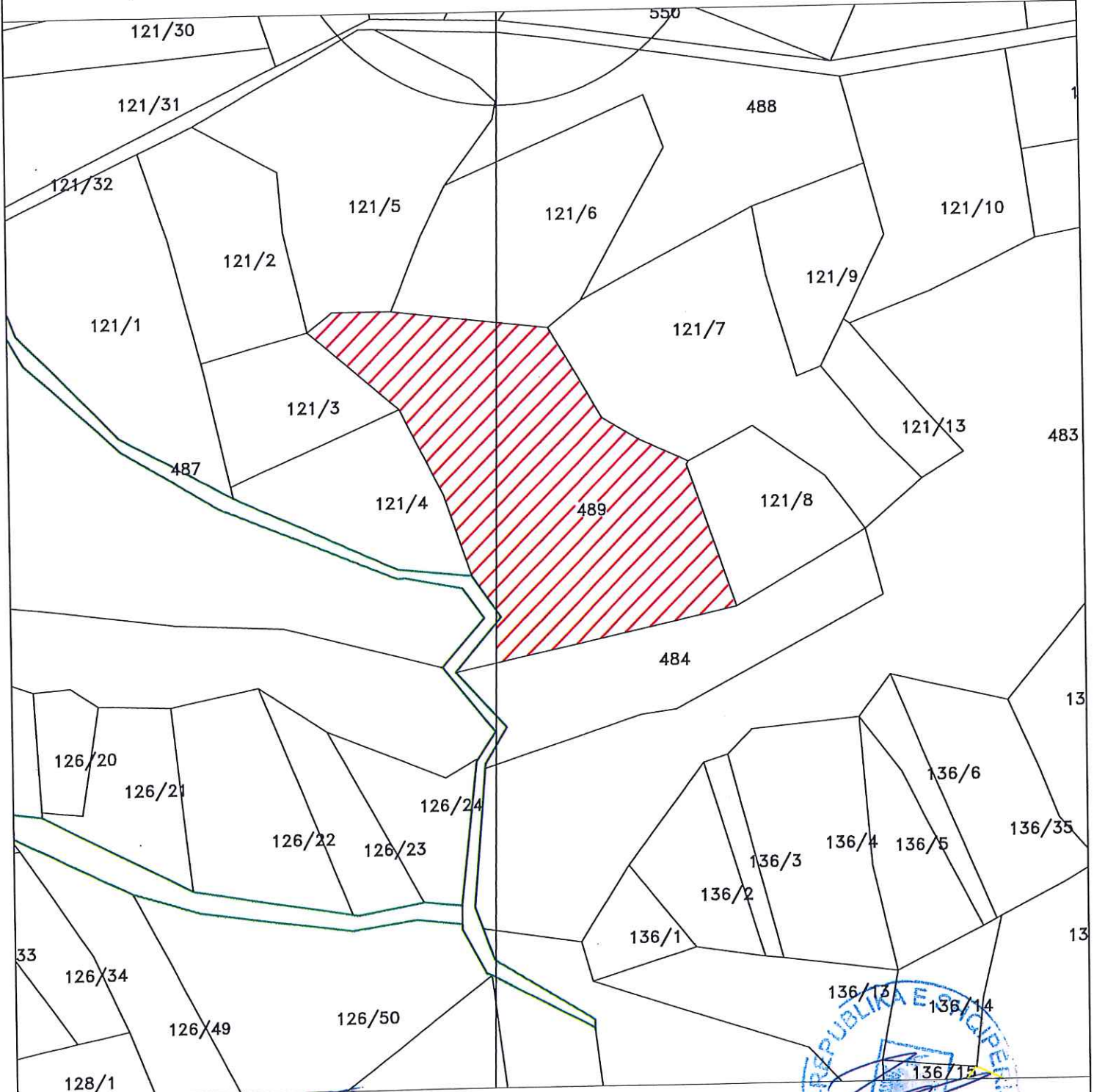


Zona kadastrale 2786 Indeksi i hartës

K-34-112-( 250-B )

Shkalla.1:2500

Sip - 15625 m2



P/Z. Menaxhimit të pronave  
Eldison KOCAQI

D.P.Zh.T  
Eneida HOXHA



# BASHKIA ROSKOVEC

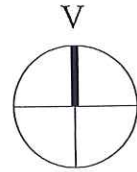
## NJËSIA ADMINISTRATIVE KURJAN

### PLANVENDOSJE PASURIE ( Per inventarizim )

Emri KULLOTE

Fshati Ngjeqar

Pasuria Nr. 391

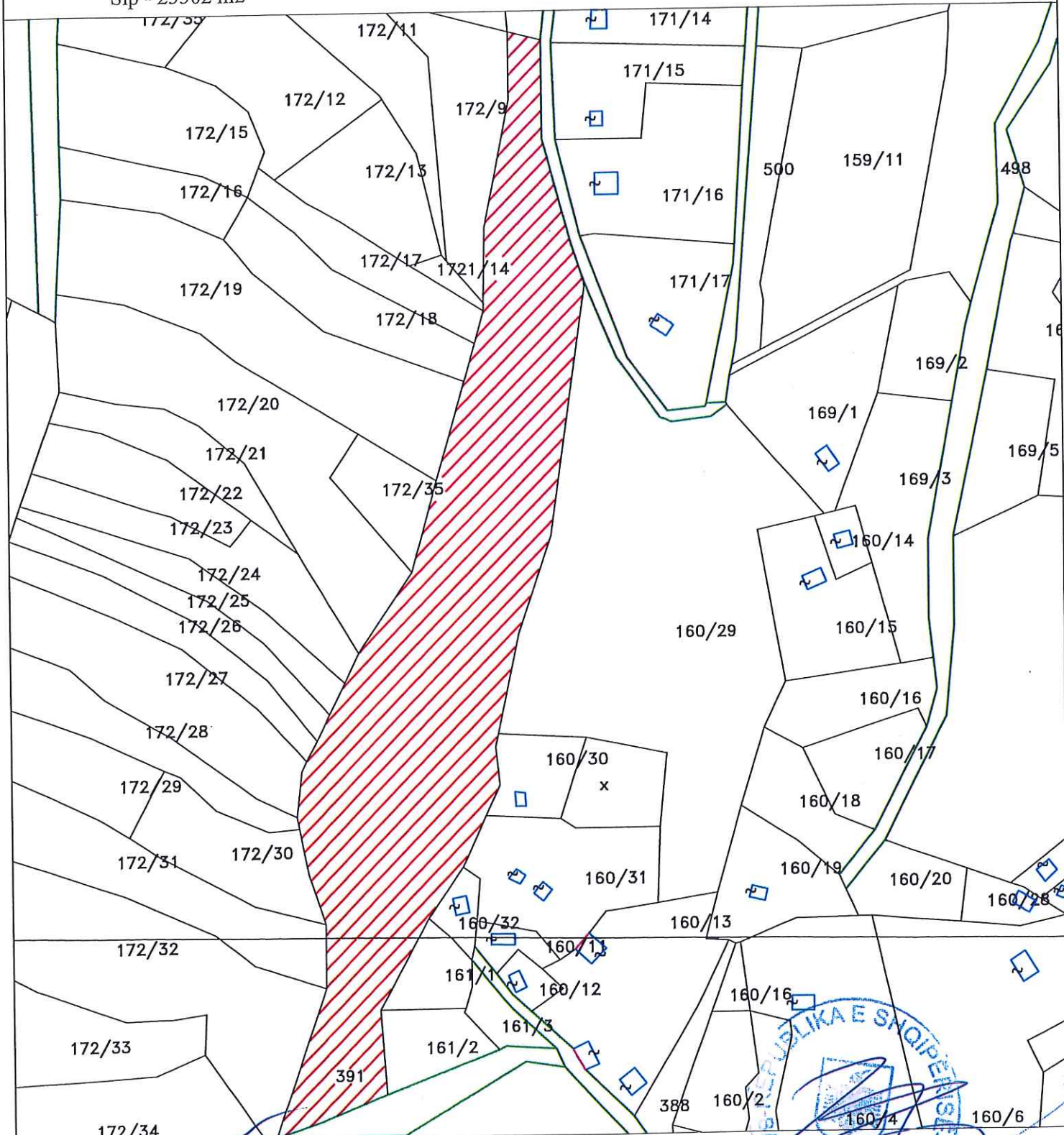


Zona kadastrale 2786 Indeksi i hartës

K-34-112-( 250-B )

Shkalla.1:2500

Sip - 25502 m2



**P/Z. Menaxhimit të pronave**  
**Edison KOCAQI**

**D.P.Zh.T**  
**Eneida HOXHA**

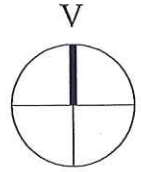
**KRYETAR**  
**MAILINDA BUFI**

# BASHKIA ROSKOVEC

## NJËSIA ADMINISTRATIVE KURJAN

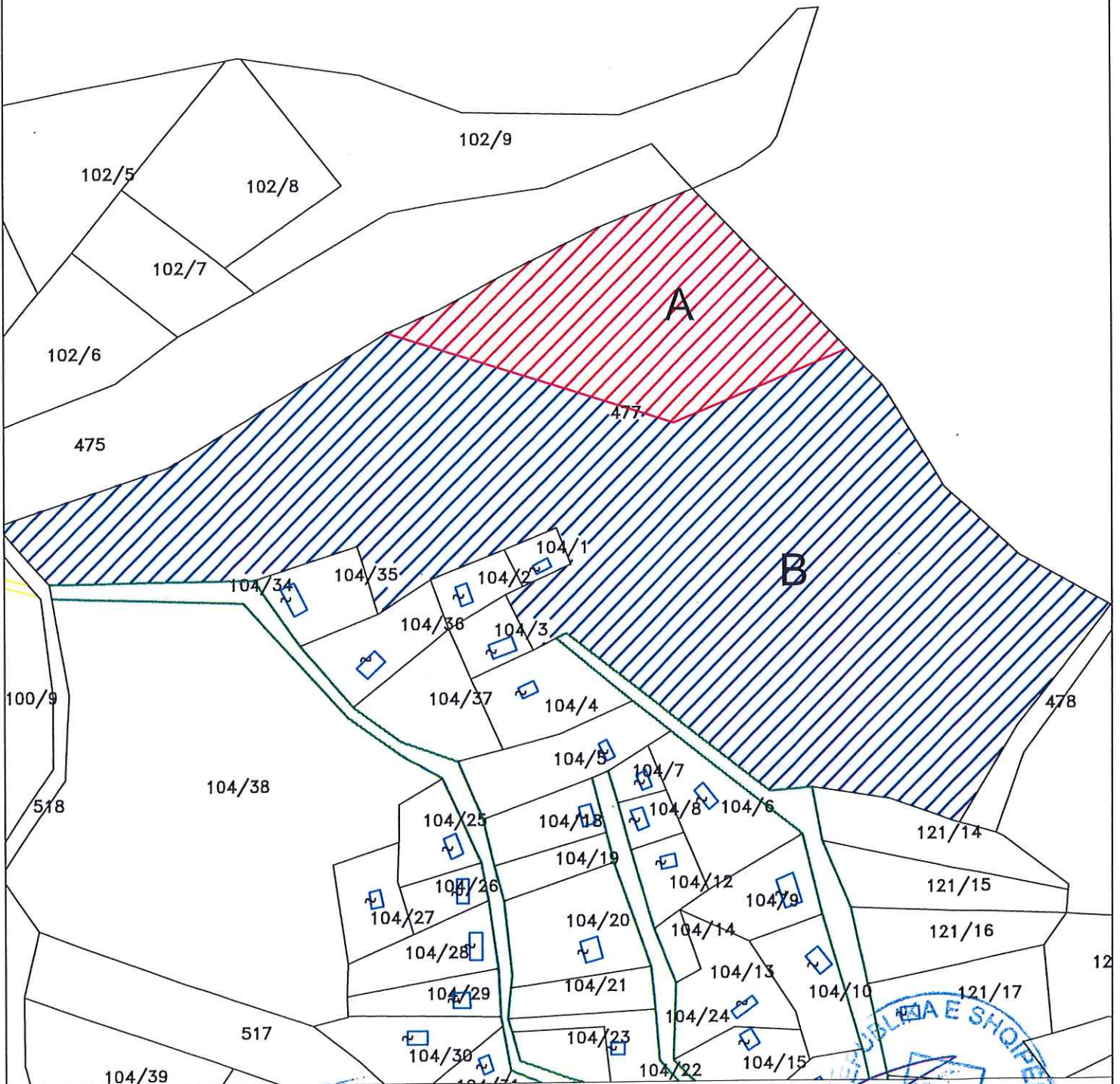
### PLANVENDOSJE PASURIE ( Per inventarizim )

Emri KULLOTE Fshati Ngjeqar Pasuria Nr. 477



Zona kadastrale 2786 Indeksi i hartës K-34-112-( 234-C ) Shkalla.1:2500

Sip - 61100 m2 ndahen : A - 11000 m2 / Bashkia Roskovec  
B - 50100m 2 / Shtet



**P/Z. Menaxhimit të pronave**  
**Eldison KOCAQI**

**D.P.Zh.T**  
**Eneida HOXHA**

**KRYETAR**  
**MAJLINDA BUFI**



# BASHKIA ROSKOVEC

NJËSIA ADMINISTRATIVE KURJAN

PLANVENDOSJE PASURIE ( Per inventarizim )

Emri KULLOTE

Fshati Ngjeqar

Pasuria Nr. 367

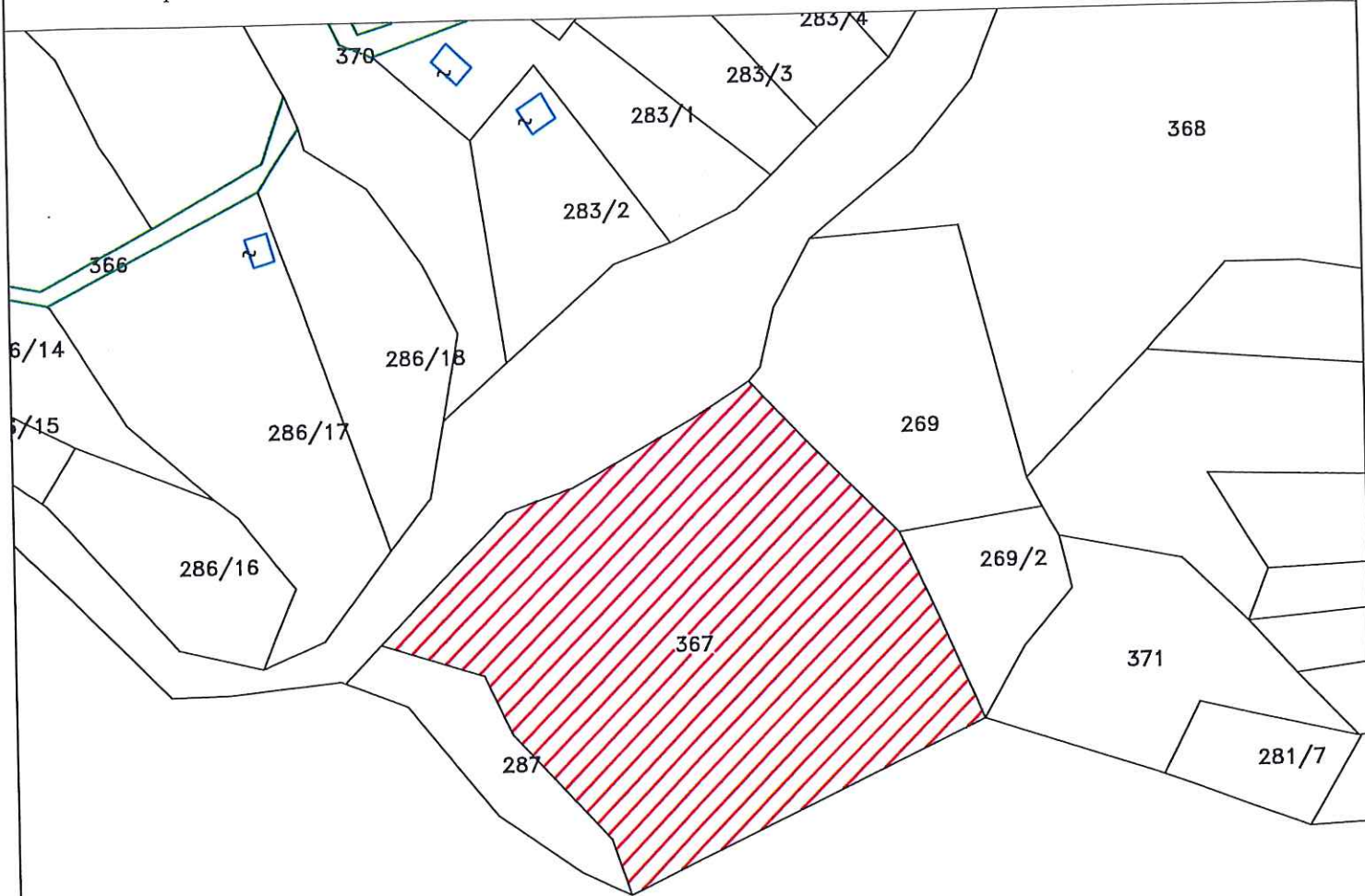


Zona kadastrale 2786 Indeksi i hartës

K-34-124-( 11-A )

Shkalla.1:2500

Sip - 21062 m2



K-34

P/Z. Menaxhimit te pronave  
Eldison KOCAQI

D.P.Zh.T  
Eneida HOXHA

